

15-2384-59983-1



МИНИСТЕРСТВО ИМУЩЕСТВЕННЫХ ОТНОШЕНИЙ МОСКОВСКОЙ ОБЛАСТИ

## РАСПОРЯЖЕНИЕ

15 ДЕК 2021

№ 15 ВР-2386

Московская область

Об установлении публичного сервитута в интересах публичного акционерного общества «Россети Московский регион» на землях и частях земельных участков, расположенных на территории Талдомского городского округа Московской области, в целях размещения существующего объекта электросетевого хозяйства ВЛ 35 кВ «Талдом - Станки II»

В соответствии со статьей 23, главой V.7 Земельного кодекса Российской Федерации, статьей 3.6 Федерального закона от 25.10.2001 № 137-ФЗ «О введении в действие Земельного кодекса Российской Федерации», пунктом 1.7 части 1 статьи 4, статьей 17 Закона Московской области от 07.06.1996 № 23/96-ОЗ «О регулировании земельных отношений в Московской области», Законом Московской области от 05.12.2014 № 164/2014-ОЗ «О видах объектов областного значения, подлежащих отображению на схемах территориального планирования Московской области, видах объектов местного значения муниципального района, поселения, городского округа, подлежащих отображению на схеме территориального планирования муниципального района, генеральном плане поселения, генеральном плане городского округа Московской области», Приказом Минэкономразвития России от 10.10.2018 № 542 «Об утверждении требований к форме ходатайства об установлении публичного сервитута, содержанию обоснования необходимости установления публичного сервитута», постановлением Правительства Московской области от 29.10.2007 № 842/27 «Об утверждении Положения о Министерстве имущественных отношений Московской области», на основании ходатайства публичного акционерного общества «Россети Московский регион» от 31.05.2021 № 1201/6, сводного заключения Министерства имущественных отношений Московской области от 27.10.2021 № 159-3, принимая во внимание, что порядок установления охранных зон объектов электросетевого хозяйства и особых условий использования земельных участков, расположенных в границах таких зон утверждены постановлением Правительства Российской Федерации от 24.02.2009 № 160 «О порядке установления охранных зон объектов электросетевого хозяйства и особых условий использования земельных участков, расположенных в границах таких зон»:

078528 \*

1. Установить:

- сроком на 49 (сорок девять) лет безвозмездный публичный сервитут в интересах публичного акционерного общества «Россети Московский регион» ИНН 5036065113, ОГРН 1057746555811 в целях размещения существующего объекта электросетевого хозяйства ВЛ 35 кВ «Талдом – Станки II» с кадастровым номером 50:01:0000000:10475, находящегося в собственности публичного акционерного общества «Россети Московский регион» (запись государственной регистрации права № 50-50-01/013/2005-402 от 25.12.2005), на землях и частях земельных участков, указанных в приложении № 1 к настоящему распоряжению;

- следующий срок, в течение которого использование земельных участков и (или) расположенных на них объектов недвижимого имущества в соответствии с их разрешенным использованием будет невозможно или существенно затруднено в связи с осуществлением сервитута:

- не более 1 года;

- не более 3 месяцев в отношении земельных участков, предназначенных для жилищного строительства (в том числе индивидуального жилищного строительства), ведения личного подсобного хозяйства, садоводства, огородничества;

- следующие сроки и график проведения ремонтно-эксплуатационных работ по обслуживанию инженерного сооружения (при необходимости) в отношении земельных участков, находящихся в государственной или муниципальной собственности и не предоставленных гражданам или юридическим лицам: ежегодно с 1 января до 31 декабря.

2. Утвердить границы публичного сервитута согласно приложению № 2 к настоящему распоряжению.

3. Управлению земельной политики обеспечить (О.В. Баданова):

- направление копии настоящего распоряжения, а также сведений о лицах, являющихся правообладателями земельных участков, сведений о лицах, подавших заявления об учете их прав (обременений прав) на земельные участки, способах связи с ними, копий документов, подтверждающих права указанных лиц на земельные участки публичному акционерному обществу «Россети Московский регион» в течение пяти рабочих дней со дня принятия настоящего распоряжения;

- направление копии настоящего распоряжения правообладателям земельных участков, в отношении которых принято решение об установлении публичного сервитута, с уведомлением о вручении по почтовым адресам и адресам электронной почты, указанным в выписках из Единого государственного реестра недвижимости и в заявлениях об учете прав (обременений прав) на земельные участки в срок не более чем пять рабочих дней со дня его принятия;

- направление копии настоящего распоряжения администрации Талдомского городского округа Московской области в течение одного рабочего дня с момента его принятия.

4. Управлению оформления прав и реестра собственности (А.А. Натаров):

- внести в реестр имущества, находящегося в собственности Московской области, сведения об установлении публичных сервитутов на частях земельных участков, находящихся в собственности Московской области, указанных в приложении № 1 к настоящему распоряжению;

- направить копию настоящего распоряжения в федеральный орган исполнительной власти, уполномоченный Правительством Российской Федерации на осуществление государственного кадастрового учета, государственной регистрации прав, ведение Единого государственного реестра недвижимости и предоставление сведений, содержащихся в Едином государственном реестре недвижимости, в том числе с использованием единой системы межведомственного электронного взаимодействия, в срок не более чем пять рабочих дней со дня принятия настоящего распоряжения.

5. Управлению государственных предприятий, учреждений и акционерных обществ (Д.В. Малкову) обеспечить размещение (опубликование) настоящего распоряжения на сайте Министерства имущественных отношений Московской области в информационно-телекоммуникационной сети «Интернет» в течение пяти рабочих дней с момента его принятия.

6. Администрации Талдомского городского округа Московской области совместно с публичным акционерным обществом «Россети Московский регион» обеспечить опубликование настоящего распоряжения (за исключением приложений к нему) в порядке, установленном для официального опубликования (обнародования) муниципальных правовых актов уставом городского округа, в течение пяти рабочих дней со дня его принятия.

7. Публичному акционерному обществу «Россети Московский регион»:

- привести земельные участки, указанные в приложении № 1 к настоящему распоряжению, в состояние, пригодное для их использования в соответствии с разрешенным использованием, в срок не позднее чем три месяца после завершения строительства, капитального или текущего ремонта, реконструкции, эксплуатации, консервации, сноса инженерного сооружения, для размещения которого установлен публичный сервитут;

- направить в Министерство имущественных отношений Московской области подготовленные в соответствии с приложением № 2 к настоящему распоряжению сведения о границах публичного сервитута в электронном виде в формате XML в течение трех рабочих дней с момента принятия распоряжения.

8. Контроль за выполнением настоящего распоряжения оставляю за собой.

Заместитель министра  
имущественных отношений  
Московской области



С.В. Бозриков

Кадастровый номер земельного участка:	Приложение № 1 к распоряжению Минмособлимуущества от 15.12.2021 № 15ВР-2386  Муниципальный район/городской округ:
50:01:0020140:1	Талдомский г.о.
50:01:0020140:4	Талдомский г.о.
50:01:0020140:22	Талдомский г.о.
50:01:0020140:45	Талдомский г.о.
50:01:0020130:70	Талдомский г.о.
50:01:0020130:16	Талдомский г.о.
50:01:0020130:15	Талдомский г.о.
50:01:0060180:86	Талдомский г.о.
50:01:0060180:85	Талдомский г.о.
50:01:0060140:35	Талдомский г.о.
50:01:0060140:18	Талдомский г.о.
50:01:0060140:26	Талдомский г.о.
50:01:0060140:15	Талдомский г.о.
50:01:0060140:16	Талдомский г.о.
50:01:0060140:17	Талдомский г.о.
50:01:0060140:14	Талдомский г.о.
50:01:0060140:21	Талдомский г.о.
50:01:0060141:152	Талдомский г.о.
50:01:0060140:19	Талдомский г.о.
50:01:0060140:22	Талдомский г.о.
50:01:0060140:20	Талдомский г.о.
50:01:0060140:37	Талдомский г.о.
50:01:0060140:36	Талдомский г.о.
50:01:0060142:7	Талдомский г.о.
50:01:0060142:6	Талдомский г.о.
50:01:0060142:5	Талдомский г.о.
50:01:0060142:4	Талдомский г.о.
50:01:0060146:29	Талдомский г.о.
50:01:0060146:9	Талдомский г.о.
50:01:0060146:38	Талдомский г.о.
50:01:0060146:30	Талдомский г.о.
50:01:0060146:35	Талдомский г.о.
50:01:0060146:31	Талдомский г.о.
50:01:0060146:33	Талдомский г.о.
50:01:0060146:36	Талдомский г.о.
50:01:0060146:32	Талдомский г.о.
50:01:0060146:39	Талдомский г.о.
50:01:0060146:34	Талдомский г.о.
50:01:0060146:37	Талдомский г.о.
50:01:0060145:25	Талдомский г.о.

50:01:0060145:11	Талдомский г.о.
50:01:0060145:82	Талдомский г.о.
50:01:0060145:3	Талдомский г.о.
50:01:0060145:27	Талдомский г.о.
50:01:0060145:81	Талдомский г.о.
50:01:0060147:22	Талдомский г.о.
50:01:0060147:19	Талдомский г.о.
50:01:0060147:16	Талдомский г.о.
50:01:0060147:20	Талдомский г.о.
50:01:0060147:26	Талдомский г.о.
50:01:0060147:21	Талдомский г.о.
50:01:0060147:25	Талдомский г.о.
50:01:0060147:17	Талдомский г.о.
50:01:0060147:27	Талдомский г.о.
50:01:0060147:15	Талдомский г.о.
50:01:0060147:23	Талдомский г.о.
50:01:0060147:18	Талдомский г.о.
50:01:0060147:24	Талдомский г.о.
50:01:0060151:8	Талдомский г.о.
50:01:0060151:9	Талдомский г.о.
50:01:0060150:126	Талдомский г.о.
50:01:0060151:11	Талдомский г.о.
50:01:0060151:15	Талдомский г.о.
50:01:0060151:17	Талдомский г.о.
50:01:0060151:16	Талдомский г.о.
50:01:0060151:12	Талдомский г.о.
50:01:0060151:14	Талдомский г.о.
50:01:0060151:4	Талдомский г.о.
50:01:0060151:6	Талдомский г.о.
50:01:0060151:13	Талдомский г.о.
50:01:0060151:18	Талдомский г.о.
50:01:0060151:10	Талдомский г.о.
50:01:0060201:1	Талдомский г.о.
50:01:0060201:2	Талдомский г.о.
50:01:0020216:1	Талдомский г.о.
50:01:0020218:262	Талдомский г.о.
50:01:0020218:18	Талдомский г.о.
50:01:0020218:261	Талдомский г.о.
50:01:0020217:8	Талдомский г.о.
50:01:0020217:97	Талдомский г.о.
50:01:0020216:3	Талдомский г.о.
50:01:0020216:5	Талдомский г.о.
50:01:0020216:4	Талдомский г.о.
50:01:0020216:2	Талдомский г.о.
50:01:0020208:1	Талдомский г.о.
50:01:0020208:2	Талдомский г.о.
50:01:0020208:3	Талдомский г.о.
50:01:0020208:22	Талдомский г.о.

50:01:0020208:4	Талдомский г.о.
50:01:0020208:6	Талдомский г.о.
50:01:0020207:8	Талдомский г.о.
50:01:0020126:2	Талдомский г.о.
50:01:0000000:10121	Талдомский г.о.
50:01:0020206:180	Талдомский г.о.
50:01:0020206:65	Талдомский г.о.
50:01:0020206:60	Талдомский г.о.
50:01:0020206:64	Талдомский г.о.
50:01:0020206:197	Талдомский г.о.
50:01:0020126:4	Талдомский г.о.
50:01:0020126:6	Талдомский г.о.
50:01:0020126:3	Талдомский г.о.
50:01:0020126:5	Талдомский г.о.
50:01:0020118:4	Талдомский г.о.
50:01:0020118:6	Талдомский г.о.
50:01:0020114:3	Талдомский г.о.
50:01:0020114:10	Талдомский г.о.
50:01:0020114:16	Талдомский г.о.
50:01:0020114:9	Талдомский г.о.
50:01:0020114:12	Талдомский г.о.
50:01:0020114:11	Талдомский г.о.
50:01:0020114:8	Талдомский г.о.
50:01:0020114:15	Талдомский г.о.
50:01:0020114:6	Талдомский г.о.
50:01:0020114:5	Талдомский г.о.
50:01:0020112:9	Талдомский г.о.
50:01:0020112:20	Талдомский г.о.
50:01:0020112:19	Талдомский г.о.
50:01:0020112:7	Талдомский г.о.
50:01:0020112:21	Талдомский г.о.
50:01:0020112:6	Талдомский г.о.
50:01:0020140:51	Талдомский г.о.
50:01:0020112	Талдомский г.о.
50:01:0020114	Талдомский г.о.
50:01:0020118	Талдомский г.о.
50:01:0020126	Талдомский г.о.
50:01:0020130	Талдомский г.о.
50:01:0020140	Талдомский г.о.
50:01:0020206	Талдомский г.о.
50:01:0020207	Талдомский г.о.
50:01:0020208	Талдомский г.о.
50:01:0020214	Талдомский г.о.
50:01:0020216	Талдомский г.о.
50:01:0020217	Талдомский г.о.
50:01:0020218	Талдомский г.о.
50:01:0020229	Талдомский г.о.
50:01:0060140	Талдомский г.о.

50:01:0060141	Талдомский г.о.
50:01:0060142	Талдомский г.о.
50:01:0060145	Талдомский г.о.
50:01:0060146	Талдомский г.о.
50:01:0060147	Талдомский г.о.
50:01:0060150	Талдомский г.о.
50:01:0060151	Талдомский г.о.
50:01:0060180	Талдомский г.о.
50:01:0060201	Талдомский г.о.

**ОПИСАНИЕ МЕСТОПОЛОЖЕНИЯ ГРАНИЦ**  
**Публичный сервитут в целях размещения существующего объекта**  
**электросетевого хозяйства ВЛ 35кВ «Талдом-Станки II»**  
(наименование объекта, местоположение границ которого описано  
(далее - объект))

**Раздел 1**

<b>Сведения об объекте</b>		
<b>№ п/п</b>	<b>Характеристика объекта</b>	<b>Описание характеристики</b>
1	2	3
1	Местоположение объекта	Московская область, Талдомский городской округ
2	Площадь объекта ± величина погрешности определения площади (Р ± Дельта Р)	713390 кв.м. ± 296 кв.м.
3	Иные характеристики объекта	Публичный сервитут в целях размещения существующего объекта электросетевого хозяйства ВЛ 35кВ «Талдом-Станки II» сроком действия 49 лет в интересах Публичного акционерного общества «Россети Московский регион»



<b>Местоположение публичного сервитута: Московская область, Талдомский городской округ</b>			
<b>Система координат</b>		<b>МСК-50, зона 2</b>	
<b>Метод определения координат</b>		<b>Аналитический</b>	
<b>Обозначение характерных точек границ</b>	<b>Координаты, м</b>		<b>Средняя квадратическая погрешность положения характерной точки (Мт), м</b>
	<b>X</b>	<b>Y</b>	
1	2	3	4
1	577462.10	2197451.56	0.10
2	577494.71	2197450.08	0.10
3	577476.13	2197515.10	0.10
4	577412.61	2197535.43	0.10
5	577394.89	2197649.29	0.10
6	577377.15	2197768.42	0.10
7	577358.87	2197888.46	0.10
8	577339.82	2198019.30	0.10
9	577202.40	2198113.99	0.10
10	577159.87	2198143.71	0.10
11	577158.70	2198144.53	0.10
12	577158.86	2198135.89	0.10
13	577159.56	2198104.33	0.10
14	577184.74	2198088.72	0.10
15	577306.89	2197998.99	0.10
16	577325.19	2197883.14	0.10
17	577341.98	2197762.86	0.10
18	577361.23	2197643.84	0.10
19	577380.64	2197508.60	0.10
20	577405.54	2197500.32	0.10
21	577463.97	2197503.08	0.10
1	577462.10	2197451.56	0.10
22	577137.24	2198118.16	0.10
23	577136.86	2198135.43	0.10
24	577136.30	2198161.02	0.10
25	577124.34	2198160.80	0.10
26	577122.81	2198235.53	0.10
27	577120.40	2198347.90	0.10
28	577120.37	2198349.10	0.10
29	577121.56	2198349.22	0.10
30	577121.51	2198351.22	0.10
31	577120.32	2198351.29	0.10
32	577118.68	2198425.19	0.10
33	577117.65	2198465.73	0.10
34	577116.28	2198521.44	0.10
35	577114.56	2198595.35	0.10

36	577114.42	2198601.31	0.10
37	577116.24	2198601.49	0.10
38	577116.20	2198603.49	0.10
39	577114.37	2198603.59	0.10
40	577111.81	2198715.30	0.10
41	577110.09	2198823.97	0.10
42	577109.34	2198854.29	0.10
43	577110.92	2198854.44	0.10
44	577110.88	2198856.44	0.10
45	577109.28	2198856.53	0.10
46	577107.00	2198948.98	0.10
47	577104.59	2199070.37	0.10
48	577103.55	2199114.19	0.10
49	577105.45	2199114.38	0.10
50	577105.41	2199116.38	0.10
51	577103.49	2199116.49	0.10
52	577101.15	2199214.68	0.10
53	577098.09	2199375.17	0.10
54	577099.96	2199375.35	0.10
55	577099.92	2199377.35	0.10
56	577098.05	2199377.45	0.10
57	577097.03	2199430.97	0.10
58	577092.88	2199634.67	0.10
59	577094.49	2199634.83	0.10
60	577094.45	2199636.83	0.10
61	577092.84	2199636.92	0.10
62	577091.53	2199701.45	0.10
63	577089.47	2199803.80	0.10
64	577087.11	2199893.45	0.10
65	577089.05	2199893.63	0.10
66	577089.01	2199895.63	0.10
67	577087.05	2199895.74	0.10
68	577083.97	2200013.05	0.10
69	577081.85	2200149.60	0.10
70	577083.66	2200149.77	0.10
71	577083.61	2200151.77	0.10
72	577081.81	2200151.87	0.10
73	577080.87	2200212.59	0.10
74	577076.91	2200408.72	0.10
75	577078.20	2200408.85	0.10
76	577078.16	2200410.85	0.10
77	577076.87	2200410.92	0.10
78	577073.31	2200587.47	0.10
79	577071.31	2200669.20	0.10
80	577072.72	2200669.34	0.10
81	577072.68	2200671.34	0.10

82	577071.26	2200671.42	0.10
83	577065.06	2200925.29	0.10
84	577064.98	2200929.51	0.10
85	577067.24	2200929.73	0.10
86	577067.20	2200931.73	0.10
87	577064.94	2200931.85	0.10
88	577062.64	2201051.32	0.10
89	577065.98	2201058.95	0.10
90	577065.98	2201128.76	0.10
91	577063.10	2201134.51	0.10
92	577060.81	2201139.10	0.10
93	577060.42	2201153.43	0.10
94	577059.19	2201153.49	0.10
95	577058.28	2201153.57	0.10
96	577053.31	2201154.09	0.10
97	577048.12	2201164.48	0.10
98	577041.96	2201166.13	0.10
99	577046.92	2200930.27	0.10
100	577052.40	2200669.88	0.10
101	577057.89	2200409.39	0.10
102	577063.34	2200150.32	0.10
103	577068.03	2199927.60	0.10
104	577068.13	2199922.56	0.10
105	577068.73	2199894.17	0.10
106	577074.18	2199635.37	0.10
107	577079.64	2199375.89	0.10
108	577084.16	2199161.34	0.10
109	577084.24	2199157.28	0.10
110	577085.13	2199114.92	0.10
111	577090.61	2198854.98	0.10
112	577095.93	2198602.03	0.10
113	577101.24	2198349.76	0.10
114	577104.54	2198138.42	0.10
22	577137.24	2198118.16	0.10
115	577041.41	2201192.08	0.10
116	577050.19	2201190.25	0.10
117	577056.11	2201188.99	0.10
118	577059.45	2201188.64	0.10
119	577059.30	2201194.16	0.10
120	577061.67	2201194.39	0.10
121	577061.63	2201196.39	0.10
122	577059.23	2201196.52	0.10
123	577055.10	2201346.94	0.10
124	577053.41	2201447.86	0.10
125	577056.33	2201448.14	0.10

126	577056.29	2201450.14	0.10
127	577053.37	2201450.30	0.10
128	577051.31	2201574.03	0.10
129	577049.03	2201711.13	0.10
130	577050.79	2201711.30	0.10
131	577050.75	2201713.30	0.10
132	577048.99	2201713.40	0.10
133	577048.91	2201718.39	0.10
134	577049.59	2201786.03	0.10
135	577049.61	2201786.63	0.10
136	577052.36	2201862.59	0.10
137	577052.40	2201863.38	0.10
138	577055.84	2201911.84	0.10
139	577055.96	2201913.10	0.10
140	577060.77	2201951.25	0.10
141	577060.83	2201951.70	0.10
142	577066.67	2201991.52	0.10
143	577073.19	2202037.52	0.10
144	577073.30	2202038.21	0.10
145	577084.26	2202101.58	0.10
146	577093.16	2202159.79	0.10
147	577093.25	2202160.31	0.10
148	577106.29	2202234.13	0.10
149	577129.98	2202374.20	0.10
150	577149.23	2202492.40	0.10
151	577173.63	2202640.88	0.10
152	577173.64	2202640.96	0.10
153	577188.11	2202727.27	0.10
154	577189.10	2202726.95	0.10
155	577213.96	2202881.74	0.10
156	577235.49	2203013.11	0.10
157	577235.51	2203013.20	0.10
158	577248.80	2203092.19	0.10
159	577250.15	2203091.94	0.10
160	577251.18	2203095.82	0.10
161	577251.60	2203099.81	0.10
162	577250.13	2203100.08	0.10
163	577270.92	2203223.58	0.10
164	577293.93	2203359.27	0.10
165	577308.39	2203447.73	0.10
166	577305.05	2203448.60	0.10
167	577307.47	2203463.64	0.10
168	577289.39	2203469.17	0.10
169	577277.07	2203397.99	0.10
170	577225.43	2203099.68	0.10
171	577181.73	2202847.29	0.10

172	577125.90	2202524.78	0.10
173	577068.23	2202191.61	0.10
174	577025.56	2201945.15	0.10
175	577030.47	2201711.84	0.10
176	577036.01	2201448.68	0.10
177	577041.35	2201194.93	0.10
115	577041.41	2201192.08	0.10
178	577290.39	2203474.94	0.10
179	577308.45	2203469.56	0.10
180	577310.73	2203483.34	0.10
181	577312.18	2203482.91	0.10
182	577314.08	2203482.51	0.10
183	577329.32	2203575.74	0.10
184	577329.36	2203575.95	0.10
185	577348.81	2203688.30	0.10
186	577348.94	2203688.27	0.10
187	577352.93	2203687.88	0.10
188	577353.27	2203689.85	0.10
189	577349.38	2203690.84	0.10
190	577349.25	2203690.85	0.10
191	577366.13	2203788.34	0.10
192	577389.49	2203925.08	0.10
193	577394.04	2203952.13	0.10
194	577397.14	2203951.84	0.10
195	577397.48	2203953.81	0.10
196	577394.45	2203954.57	0.10
197	577409.77	2204045.72	0.10
198	577422.94	2204123.23	0.10
199	577426.02	2204122.93	0.10
200	577426.36	2204124.90	0.10
201	577423.35	2204125.67	0.10
202	577434.51	2204191.40	0.10
203	577452.89	2204302.97	0.10
204	577453.40	2204302.95	0.10
205	577455.01	2204303.05	0.10
206	577458.17	2204303.61	0.10
207	577457.99	2204306.39	0.10
208	577454.78	2204306.54	0.10
209	577453.47	2204306.46	0.10
210	577458.87	2204339.22	0.10
211	577396.37	2204541.04	0.10
212	577346.33	2204702.66	0.10
213	577298.79	2204856.16	0.10
214	577297.01	2204861.93	0.10
215	577270.05	2204948.99	0.10

216	577276.48	2204979.74	0.10
217	577280.33	2204998.17	0.10
218	577320.46	2205190.19	0.10
219	577372.71	2205440.24	0.10
220	577406.50	2205601.93	0.10
221	577370.15	2205777.95	0.10
222	577369.87	2205779.10	0.10
223	577369.83	2205779.27	0.10
224	577328.57	2205957.35	0.10
225	577280.46	2206167.01	0.10
226	577258.13	2206268.95	0.10
227	577227.55	2206428.57	0.10
228	577223.31	2206429.17	0.10
229	577177.25	2206648.27	0.10
230	577177.06	2206649.33	0.10
231	577162.96	2206736.63	0.10
232	577162.75	2206738.41	0.10
233	577161.69	2206751.26	0.10
234	577154.41	2206750.48	0.10
235	577148.54	2206749.71	0.10
236	577145.80	2206749.23	0.10
237	577139.37	2206747.98	0.10
238	577135.18	2206747.04	0.10
239	577178.68	2206536.40	0.10
240	577229.35	2206291.08	0.10
241	577275.23	2206068.93	0.10
242	577323.68	2205834.36	0.10
243	577342.66	2205742.47	0.10
244	577351.78	2205698.29	0.10
245	577371.67	2205601.97	0.10
246	577339.34	2205447.22	0.10
247	577287.08	2205197.17	0.10
248	577234.87	2204947.33	0.10
249	577313.75	2204692.57	0.10
250	577363.79	2204530.96	0.10
251	577433.97	2204304.33	0.10
252	577403.46	2204128.11	0.10
253	577373.79	2203956.71	0.10
254	577328.16	2203693.11	0.10
178	577290.39	2203474.94	0.10
255	577150.41	2206772.27	0.10
256	577150.29	2206775.06	0.10
257	577147.09	2206775.28	0.10
258	577145.48	2206775.22	0.10
259	577142.30	2206774.73	0.10

260	577142.41	2206771.94	0.10
261	577145.62	2206771.72	0.10
262	577147.23	2206771.79	0.10
255	577150.41	2206772.27	0.10
263	577130.89	2206781.95	0.10
264	577132.00	2206782.19	0.10
265	577132.44	2206782.28	0.10
266	577139.28	2206783.62	0.10
267	577139.65	2206783.69	0.10
268	577142.93	2206784.25	0.10
269	577143.62	2206784.36	0.10
270	577150.04	2206785.21	0.10
271	577150.48	2206785.26	0.10
272	577158.78	2206786.15	0.10
273	577159.16	2206786.19	0.10
274	577158.55	2206825.52	0.10
275	577158.61	2206827.60	0.10
276	577160.67	2206855.10	0.10
277	577160.76	2206856.00	0.10
278	577164.54	2206888.99	0.10
279	577164.58	2206889.35	0.10
280	577171.80	2206944.69	0.10
281	577171.83	2206944.90	0.10
282	577185.58	2207043.20	0.10
283	577185.59	2207043.26	0.10
284	577205.01	2207179.20	0.10
285	577209.31	2207179.03	0.10
286	577217.41	2207251.91	0.10
287	577244.68	2207497.40	0.10
288	577270.72	2207731.73	0.10
289	577387.89	2207956.83	0.10
290	577429.62	2208037.00	0.10
291	577454.83	2208098.09	0.10
292	577480.60	2208160.96	0.10
293	577480.88	2208161.62	0.10
294	577515.25	2208238.60	0.10
295	577515.70	2208239.57	0.10
296	577572.07	2208351.61	0.10
297	577572.35	2208352.15	0.10
298	577618.59	2208438.35	0.10
299	577620.85	2208436.94	0.10
300	577624.54	2208435.36	0.10
301	577625.47	2208437.14	0.10
302	577622.06	2208439.25	0.10
303	577619.63	2208440.29	0.10

304	577640.75	2208479.66	0.10
305	577640.88	2208479.91	0.10
306	577695.41	2208578.62	0.10
307	577696.86	2208577.72	0.10
308	577700.55	2208576.15	0.10
309	577701.47	2208577.92	0.10
310	577698.06	2208580.04	0.10
311	577696.55	2208580.68	0.10
312	577715.09	2208614.24	0.10
313	577744.14	2208667.56	0.10
314	577768.98	2208715.89	0.10
315	577785.88	2208750.66	0.10
316	577797.80	2208783.53	0.10
317	577806.54	2208817.84	0.10
318	577812.77	2208856.89	0.10
319	577814.63	2208878.48	0.10
320	577815.91	2208889.28	0.10
321	577816.73	2208902.95	0.10
322	577817.49	2208911.78	0.10
323	577824.34	2209025.87	0.10
324	577826.74	2209070.31	0.10
325	577836.02	2209225.45	0.10
326	577856.52	2209564.63	0.10
327	577857.21	2209574.06	0.10
328	577855.17	2209574.87	0.10
329	577856.32	2209595.34	0.10
330	577864.61	2209591.64	0.10
331	577888.92	2209991.21	0.10
332	577887.56	2210113.48	0.10
333	577881.27	2210213.09	0.10
334	577878.65	2210254.62	0.10
335	577874.57	2210254.44	0.10
336	577844.58	2210253.13	0.10
337	577847.24	2210210.94	0.10
338	577862.47	2209969.68	0.10
339	577848.95	2209746.59	0.10
340	577834.90	2209514.90	0.10
341	577820.84	2209283.13	0.10
342	577806.00	2209038.25	0.10
343	577791.97	2208806.92	0.10
344	577678.39	2208588.73	0.10
345	577604.33	2208446.47	0.10
346	577597.24	2208432.85	0.10
347	577595.13	2208428.79	0.10
348	577468.25	2208185.05	0.10
349	577438.55	2208127.99	0.10



350	577436.30	2208123.68	0.10
351	577357.65	2207972.58	0.10
352	577237.53	2207741.83	0.10
353	577210.79	2207501.17	0.10
354	577183.52	2207255.67	0.10
355	577157.85	2207024.58	0.10
263	577130.89	2206781.95	0.10
356	577812.26	2208802.60	0.10
357	577809.32	2208803.90	0.10
358	577807.79	2208804.38	0.10
359	577804.63	2208805.00	0.10
360	577803.79	2208802.34	0.10
361	577806.74	2208801.04	0.10
362	577808.27	2208800.56	0.10
363	577811.42	2208799.93	0.10
356	577812.26	2208802.60	0.10
364	577833.21	2209038.09	0.10
365	577829.22	2209038.57	0.10
366	577825.21	2209038.44	0.10
367	577825.13	2209036.44	0.10
368	577829.11	2209035.96	0.10
369	577833.12	2209036.09	0.10
364	577833.21	2209038.09	0.10
370	577847.70	2209282.73	0.10
371	577843.73	2209283.27	0.10
372	577839.72	2209283.21	0.10
373	577839.60	2209281.22	0.10
374	577843.57	2209280.67	0.10
375	577847.58	2209280.73	0.10
370	577847.70	2209282.73	0.10
376	577861.82	2209514.43	0.10
377	577857.84	2209514.98	0.10
378	577853.83	2209514.92	0.10
379	577853.71	2209512.92	0.10
380	577857.69	2209512.37	0.10
381	577861.70	2209512.43	0.10
376	577861.82	2209514.43	0.10
382	577877.20	2209745.56	0.10
383	577877.33	2209749.57	0.10
384	577875.34	2209749.79	0.10
385	577874.61	2209745.84	0.10

386	577874.48	2209741.83	0.10
387	577876.47	2209741.62	0.10
382	577877.20	2209745.56	0.10
388	577891.65	2209968.70	0.10
389	577891.72	2209970.31	0.10
390	577891.52	2209973.52	0.10
391	577888.73	2209973.64	0.10
392	577888.23	2209970.47	0.10
393	577888.16	2209968.86	0.10
394	577888.37	2209965.65	0.10
395	577891.16	2209965.52	0.10
388	577891.65	2209968.70	0.10
396	577843.87	2210264.24	0.10
397	577873.84	2210265.45	0.10
398	577877.96	2210265.62	0.10
399	577877.68	2210270.05	0.10
400	577861.16	2210531.60	0.10
401	577841.57	2210841.82	0.10
402	577837.56	2210905.48	0.10
403	577837.21	2210910.95	0.10
404	577822.97	2211136.43	0.10
405	577825.15	2211137.94	0.10
406	577823.03	2211167.17	0.10
407	577822.22	2211177.45	0.10
408	577877.73	2211153.45	0.10
409	577807.54	2210839.67	0.10
410	577827.13	2210529.45	0.10
411	577843.70	2210266.96	0.10
396	577843.87	2210264.24	0.10
412	577830.58	2211161.74	0.10
413	577829.75	2211163.12	0.10
414	577827.81	2211165.68	0.10
415	577825.41	2211164.25	0.10
416	577826.75	2211161.32	0.10
417	577827.58	2211159.94	0.10
418	577829.53	2211157.38	0.10
419	577831.92	2211158.82	0.10
412	577830.58	2211161.74	0.10
420	577843.15	2211192.01	0.10
421	577844.97	2211168.83	0.10
422	577846.15	2211152.55	0.10
423	578032.46	2211282.19	0.10

424	578225.93	2211416.82	0.10
425	578266.41	2211430.27	0.10
426	578269.46	2211431.28	0.10
427	578421.33	2211481.74	0.10
428	578640.73	2211554.64	0.10
429	578838.74	2211620.43	0.10
430	579035.18	2211685.69	0.10
431	579319.45	2211747.60	0.10
432	579575.87	2211803.44	0.10
433	579851.66	2211863.50	0.10
434	580056.37	2211832.96	0.10
435	580270.18	2211800.96	0.10
436	580483.42	2211769.03	0.10
437	580673.94	2211668.81	0.10
438	580923.80	2211537.36	0.10
439	581098.11	2211445.67	0.10
440	581213.12	2211385.16	0.10
441	581230.58	2211375.98	0.10
442	581234.28	2211374.03	0.10
443	581459.28	2211255.66	0.10
444	581733.27	2211111.53	0.10
445	581933.99	2211005.94	0.10
446	581918.90	2211032.15	0.10
447	581901.74	2211058.93	0.10
448	581901.62	2211059.12	0.10
449	581899.49	2211062.61	0.10
450	581749.14	2211141.71	0.10
451	581475.16	2211285.84	0.10
452	581286.57	2211385.05	0.10
453	581282.80	2211387.03	0.10
454	581229.00	2211415.34	0.10
455	581183.39	2211439.33	0.10
456	581180.19	2211441.02	0.10
457	581096.35	2211485.12	0.10
458	580939.68	2211567.54	0.10
459	580689.82	2211698.98	0.10
460	580514.69	2211791.11	0.10
461	580506.79	2211792.60	0.10
462	580313.95	2211819.57	0.10
463	579950.98	2211871.57	0.10
464	579809.27	2211889.17	0.10
465	579568.62	2211836.76	0.10
466	579312.20	2211780.92	0.10
467	579026.15	2211718.62	0.10
468	578827.99	2211652.79	0.10
469	578629.98	2211587.00	0.10

470	578410.58	2211514.10	0.10
471	578252.80	2211461.68	0.10
472	578249.69	2211460.65	0.10
473	578210.50	2211447.63	0.10
474	578012.98	2211310.19	0.10
420	577843.15	2211192.01	0.10
475	579855.96	2211884.10	0.10
476	579856.28	2211886.87	0.10
477	579853.14	2211887.59	0.10
478	579851.54	2211887.77	0.10
479	579848.33	2211887.78	0.10
480	579848.01	2211885.01	0.10
481	579851.15	2211884.29	0.10
482	579852.75	2211884.11	0.10
475	579855.96	2211884.10	0.10
483	580062.50	2211856.45	0.10
484	580062.72	2211858.43	0.10
485	580058.78	2211859.19	0.10
486	580054.77	2211859.33	0.10
487	580054.55	2211857.35	0.10
488	580058.49	2211856.59	0.10
483	580062.50	2211856.45	0.10
489	580276.75	2211825.75	0.10
490	580276.96	2211827.73	0.10
491	580273.01	2211828.45	0.10
492	580269.00	2211828.56	0.10
493	580268.79	2211826.57	0.10
494	580272.74	2211825.86	0.10
489	580276.75	2211825.75	0.10
495	580496.18	2211794.70	0.10
496	580496.67	2211797.45	0.10
497	580493.60	2211798.36	0.10
498	580492.01	2211798.65	0.10
499	580488.80	2211798.86	0.10
500	580488.31	2211796.11	0.10
501	580491.39	2211795.20	0.10
502	580492.98	2211794.92	0.10
495	580496.18	2211794.70	0.10
503	581935.16	2211043.85	0.10
504	581935.87	2211042.74	0.10
505	581936.11	2211042.33	0.10

506	581954.53	2211010.34	0.10
507	581954.69	2211010.06	0.10
508	581968.75	2210983.72	0.10
509	581969.16	2210982.85	0.10
510	581981.38	2210953.42	0.10
511	581993.79	2210916.35	0.10
512	582004.86	2210888.35	0.10
513	581996.36	2211007.70	0.10
514	581996.07	2211011.81	0.10
515	581979.99	2211020.26	0.10
503	581935.16	2211043.85	0.10
516	582009.00	2210829.98	0.10
517	582008.83	2210832.34	0.10
518	582004.32	2210842.19	0.10
519	582004.27	2210842.29	0.10
520	581991.67	2210870.57	0.10
521	581991.44	2210871.12	0.10
522	581968.40	2210932.52	0.10
523	581967.35	2210935.05	0.10
524	581974.99	2210827.56	0.10
525	581982.29	2210724.84	0.10
526	582220.10	2210577.39	0.10
527	582485.10	2210413.10	0.10
528	582619.35	2210329.86	0.10
529	582622.30	2210328.03	0.10
530	582745.19	2210251.84	0.10
531	583003.84	2210091.48	0.10
532	583253.77	2209936.52	0.10
533	583309.99	2209901.67	0.10
534	583483.79	2209793.91	0.10
535	583685.12	2209669.09	0.10
536	583856.23	2209595.93	0.10
537	584101.80	2209490.94	0.10
538	584350.63	2209384.56	0.10
539	584600.44	2209277.75	0.10
540	584845.82	2209172.85	0.10
541	585096.68	2209065.59	0.10
542	585290.35	2208982.79	0.10
543	585512.78	2208887.69	0.10
544	585721.11	2208798.63	0.10
545	585746.02	2208622.79	0.10
546	585781.57	2208371.86	0.10
547	585783.52	2208358.15	0.10
548	585784.03	2208354.54	0.10
549	585805.75	2208201.26	0.10

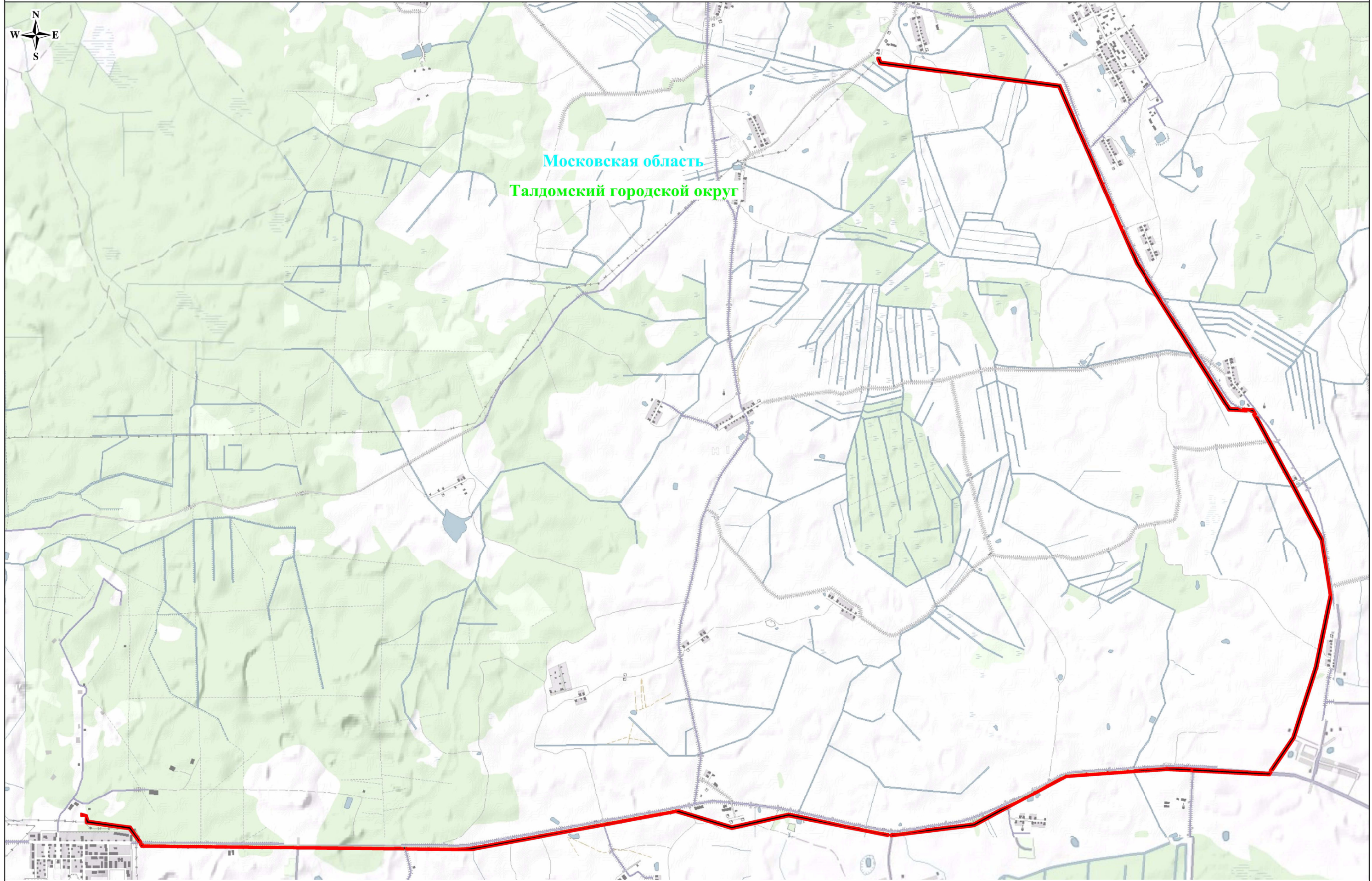
550	585810.79	2208165.69	0.10
551	585814.66	2208138.34	0.10
552	585847.48	2207906.75	0.10
553	585881.35	2207667.65	0.10
554	585910.07	2207464.95	0.10
555	585946.41	2207208.52	0.10
556	585950.19	2207181.84	0.10
557	585951.72	2207171.06	0.10
558	585963.39	2207088.65	0.10
559	585964.00	2207084.40	0.10
560	585986.41	2206926.24	0.10
561	586012.17	2206744.40	0.10
562	586067.44	2206720.61	0.10
563	586088.50	2206721.27	0.10
564	586088.40	2206724.37	0.10
565	586087.47	2206754.27	0.10
566	586087.44	2206755.35	0.10
567	586073.95	2206754.93	0.10
568	586043.25	2206768.15	0.10
569	586020.17	2206931.02	0.10
570	585997.50	2207091.02	0.10
571	585996.71	2207096.55	0.10
572	585995.78	2207103.17	0.10
573	585995.34	2207106.24	0.10
574	585980.17	2207213.30	0.10
575	585973.22	2207262.34	0.10
576	585972.31	2207268.78	0.10
577	585943.84	2207469.74	0.10
578	585915.12	2207672.44	0.10
579	585881.24	2207911.54	0.10
580	585872.37	2207974.10	0.10
581	585870.96	2207984.10	0.10
582	585867.46	2208008.77	0.10
583	585860.74	2208056.20	0.10
584	585848.42	2208143.12	0.10
585	585815.34	2208376.65	0.10
586	585815.00	2208379.00	0.10
587	585814.51	2208382.48	0.10
588	585779.78	2208627.57	0.10
589	585752.17	2208822.43	0.10
590	585526.18	2208919.05	0.10
591	585303.75	2209014.15	0.10
592	585287.13	2209021.26	0.10
593	585286.59	2209019.94	0.10
594	585285.01	2209020.51	0.10
595	585284.85	2209020.57	0.10

596	585256.16	2209031.16	0.10
597	584997.33	2209139.15	0.10
598	585000.09	2209142.30	0.10
599	584988.06	2209147.10	0.10
600	584987.99	2209147.13	0.10
601	584907.36	2209180.01	0.10
602	584907.20	2209180.08	0.10
603	584859.84	2209200.37	0.10
604	584860.19	2209201.05	0.10
605	584861.00	2209203.44	0.10
606	584859.23	2209204.20	0.10
607	584858.96	2209204.32	0.10
608	584857.79	2209202.07	0.10
609	584857.55	2209201.35	0.10
610	584699.06	2209269.26	0.10
611	584696.80	2209264.71	0.10
612	584558.51	2209322.50	0.10
613	584269.50	2209442.25	0.10
614	584068.96	2209526.43	0.10
615	584071.66	2209531.89	0.10
616	584033.89	2209548.27	0.10
617	583999.27	2209562.28	0.10
618	583999.08	2209562.36	0.10
619	583967.74	2209575.77	0.10
620	583967.60	2209575.83	0.10
621	583943.69	2209586.49	0.10
622	583943.38	2209586.63	0.10
623	583918.52	2209598.74	0.10
624	583873.47	2209620.38	0.10
625	583873.26	2209620.48	0.10
626	583844.75	2209634.98	0.10
627	583811.87	2209650.93	0.10
628	583811.51	2209651.12	0.10
629	583802.14	2209656.14	0.10
630	583700.90	2209699.43	0.10
631	583501.76	2209822.89	0.10
632	583291.54	2209953.23	0.10
633	583291.12	2209953.49	0.10
634	583282.82	2209953.74	0.10
635	583276.01	2209958.00	0.10
636	583231.00	2209986.75	0.10
637	583071.00	2210089.75	0.10
638	583061.70	2210095.73	0.10
639	583021.81	2210120.46	0.10
640	582763.16	2210280.82	0.10
641	582642.99	2210355.33	0.10

642	582639.23	2210357.66	0.10
643	582503.07	2210442.08	0.10
644	582238.07	2210606.37	0.10
645	582015.07	2210744.63	0.10
516	582009.00	2210829.98	0.10
646	583273.69	2209960.48	0.10
647	583274.79	2209962.15	0.10
648	583271.62	2209964.60	0.10
649	583268.11	2209966.55	0.10
650	583267.01	2209964.88	0.10
651	583270.18	2209962.43	0.10
646	583273.69	2209960.48	0.10
652	584110.75	2209509.35	0.10
653	584112.60	2209512.91	0.10
654	584113.89	2209516.71	0.10
655	584112.05	2209517.49	0.10
656	584110.20	2209513.94	0.10
657	584108.91	2209510.14	0.10
652	584110.75	2209509.35	0.10
658	584360.25	2209405.08	0.10
659	584362.10	2209408.64	0.10
660	584363.39	2209412.44	0.10
661	584361.55	2209413.23	0.10
662	584359.70	2209409.67	0.10
663	584358.41	2209405.87	0.10
658	584360.25	2209405.08	0.10
664	584611.63	2209301.07	0.10
665	584613.48	2209304.62	0.10
666	584614.77	2209308.42	0.10
667	584612.93	2209309.21	0.10
668	584611.08	2209305.65	0.10
669	584609.79	2209301.85	0.10
664	584611.63	2209301.07	0.10
670	585112.13	2209091.61	0.10
671	585113.03	2209093.40	0.10
672	585109.59	2209095.47	0.10
673	585105.88	2209097.00	0.10
674	585104.98	2209095.21	0.10
675	585108.42	2209093.14	0.10
670	585112.13	2209091.61	0.10





Схема расположения границ публичного сервитута



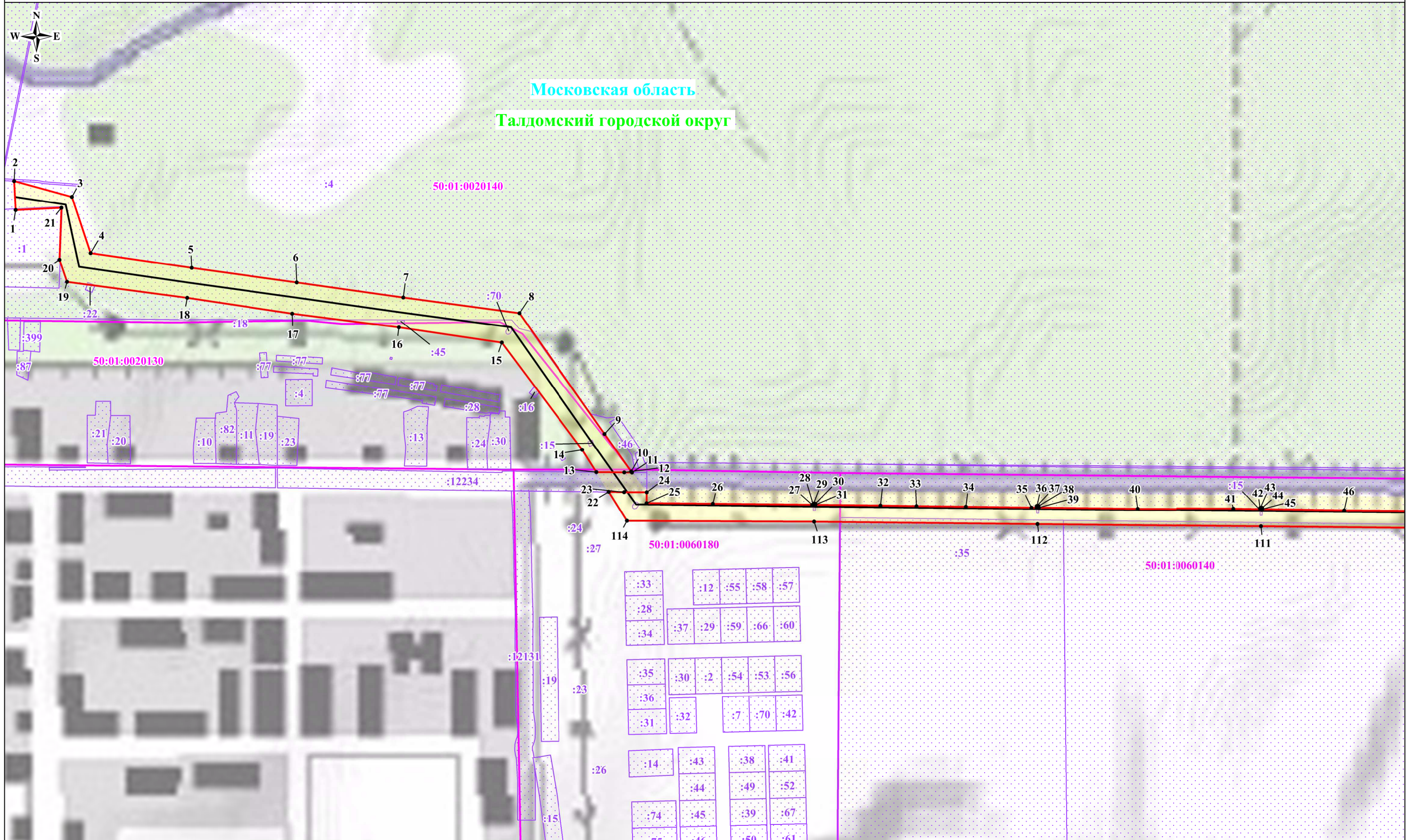
Используемые условные знаки и обозначения:

Масштаб: 1:40000

-  - обозначение границы публичного сервитута
-  - обозначение линии электропередачи

- Талдомский городской округ** - обозначение муниципального района
- Московская область** - обозначение субъекта

Схема расположения границ публичного сервитута



Используемые условные знаки и обозначения:

- обозначение границы публичного сервитута
- обозначение границы земельного участка
- обозначение границы кадастрового квартала
- обозначение линии электропередачи
- обозначение границы охранной зоны линии электропередачи

- 1 - обозначение характерной точки границы публичного сервитута
- 50:01:0020140 - обозначение номера кадастрового квартала
- :4 - обозначение кадастрового номера земельного участка
- Талдомский городской округ - обозначение муниципального района
- Московская область - обозначение субъекта

Выноска №1






Масштаб: 1:4000



Московская область  
Талдомский городской округ



**Используемые условные знаки и обозначения:**

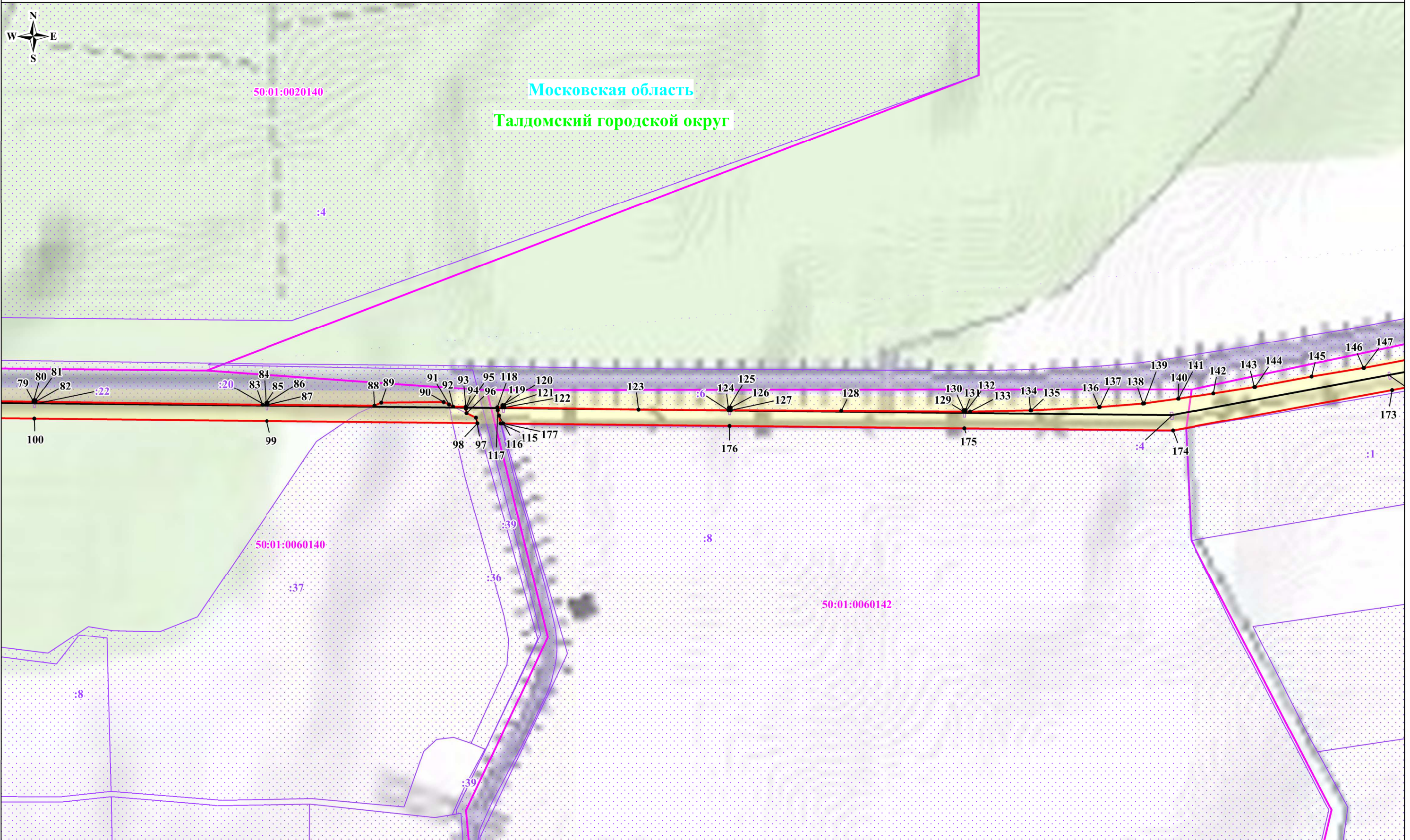
-  - обозначение границы публичного сервитута
-  - обозначение границы земельного участка
-  - обозначение границы кадастрового квартала
-  - обозначение линии электропередачи
-  - обозначение границы охранной зоны линии электропередачи

- 1 - обозначение характерной точки границы публичного сервитута
- 50:01:0020140 - обозначение номера кадастрового квартала
- :4 - обозначение кадастрового номера земельного участка
- Талдомский городской округ - обозначение муниципального района
- Московская область - обозначение субъекта

Выноска №2

Масштаб: 1:4000

Схема расположения границ публичного сервитута



Используемые условные знаки и обозначения:

- обозначение границы публичного сервитута
- обозначение границы земельного участка
- обозначение границы кадастрового квартала
- обозначение линии электропередачи
- обозначение границы охранной зоны линии электропередачи

Выноска №3

Масштаб: 1:4000

- 1 - обозначение характерной точки границы публичного сервитута
- 50:01:0020140 - обозначение номера кадастрового квартала
- :4 - обозначение кадастрового номера земельного участка
- Талдомский городской округ - обозначение муниципального района
- Московская область - обозначение субъекта



Московская область  
Талдомский городской округ



**Используемые условные знаки и обозначения:**

- обозначение границы публичного сервитута
- обозначение границы земельного участка
- обозначение границы кадастрового квартала
- обозначение линии электропередачи
- обозначение границы охранной зоны линии электропередачи

Выноска №4

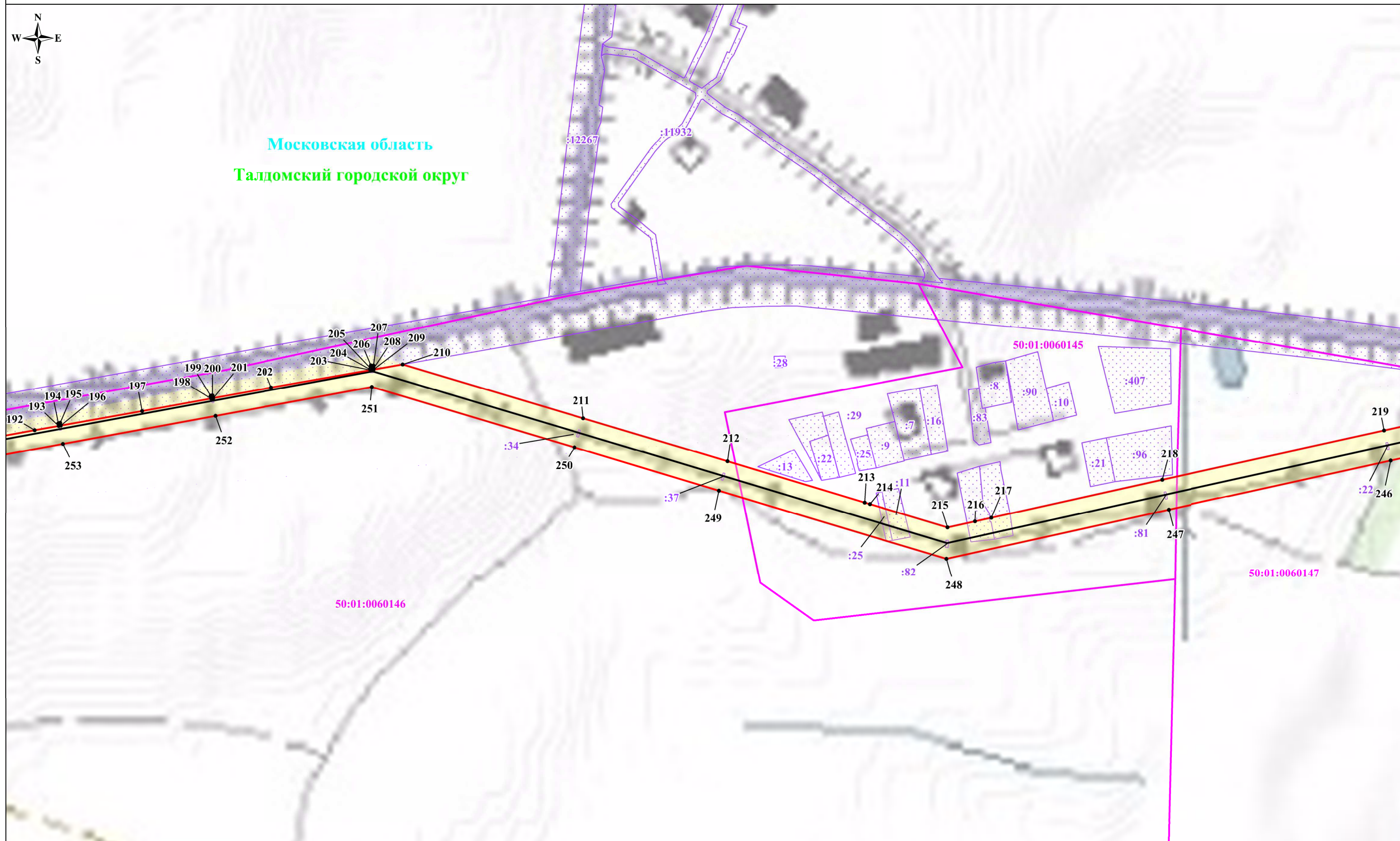
Масштаб: 1:4000

- 1 - обозначение характерной точки границы публичного сервитута
- 50:01:0020140 - обозначение номера кадастрового квартала
- :4 - обозначение кадастрового номера земельного участка
- Талдомский городской округ - обозначение муниципального района
- Московская область - обозначение субъекта






Схема расположения границ публичного сервитута



Московская область  
Талдомский городской округ



Используемые условные знаки и обозначения:


-  - обозначение границы публичного сервитута
-  - обозначение границы земельного участка
-  - обозначение границы кадастрового квартала
-  - обозначение линии электропередачи
-  - обозначение границы охранной зоны линии электропередачи

- 1 - обозначение характерной точки границы публичного сервитута
- 50:01:0020140 - обозначение номера кадастрового квартала
- :4 - обозначение кадастрового номера земельного участка
- Талдомский городской округ - обозначение муниципального района
- Московская область - обозначение субъекта

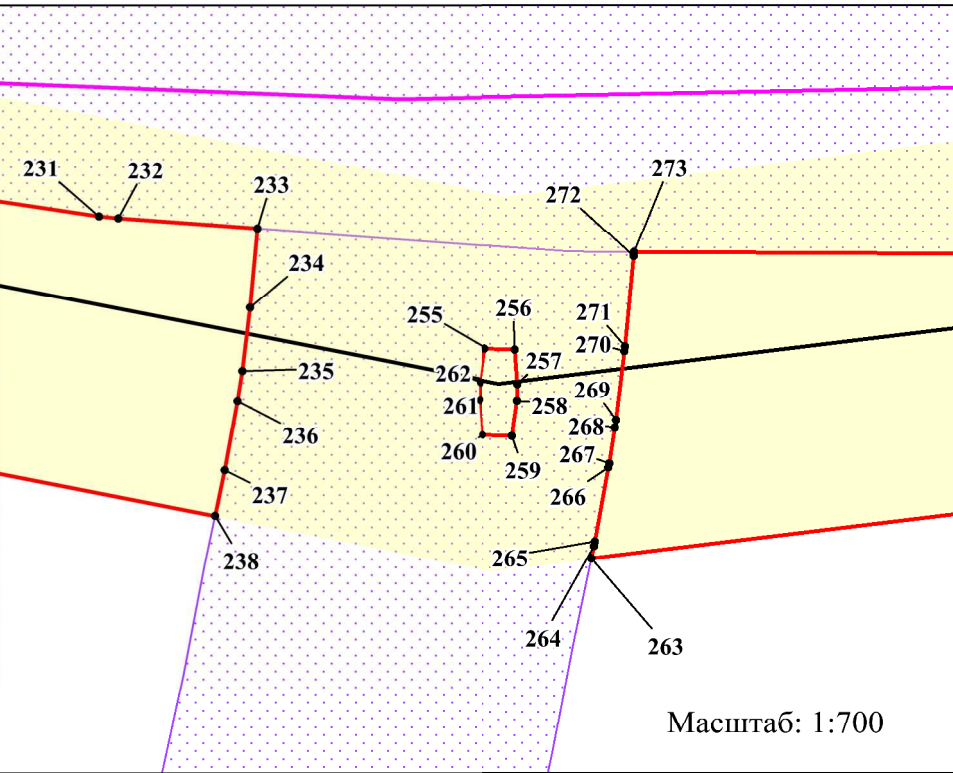
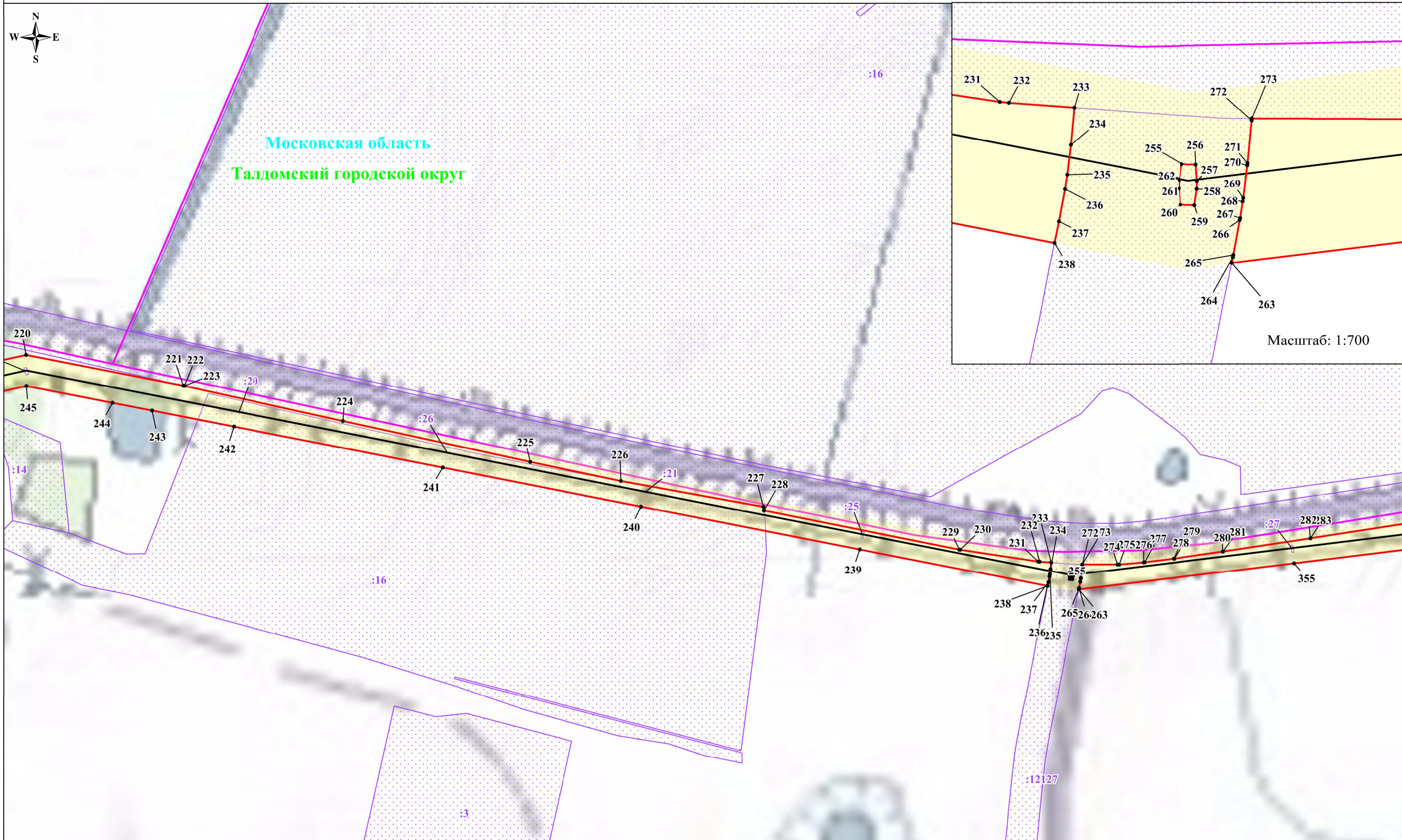
Выноска №5

Масштаб: 1:4000






Схема расположения границ публичного сервитута



Московская область  
Талдомский городской округ



Используемые условные знаки и обозначения:

-  - обозначение границы публичного сервитута
-  - обозначение границы земельного участка
-  - обозначение границы кадастрового квартала
-  - обозначение линии электропередачи
-  - обозначение границы охранной зоны линии электропередачи

- 1 - обозначение характерной точки границы публичного сервитута
- 50:01:0020140 - обозначение номера кадастрового квартала
- :4 - обозначение кадастрового номера земельного участка
- Талдомский городской округ - обозначение муниципального района
- Московская область - обозначение субъекта

Выноска №6

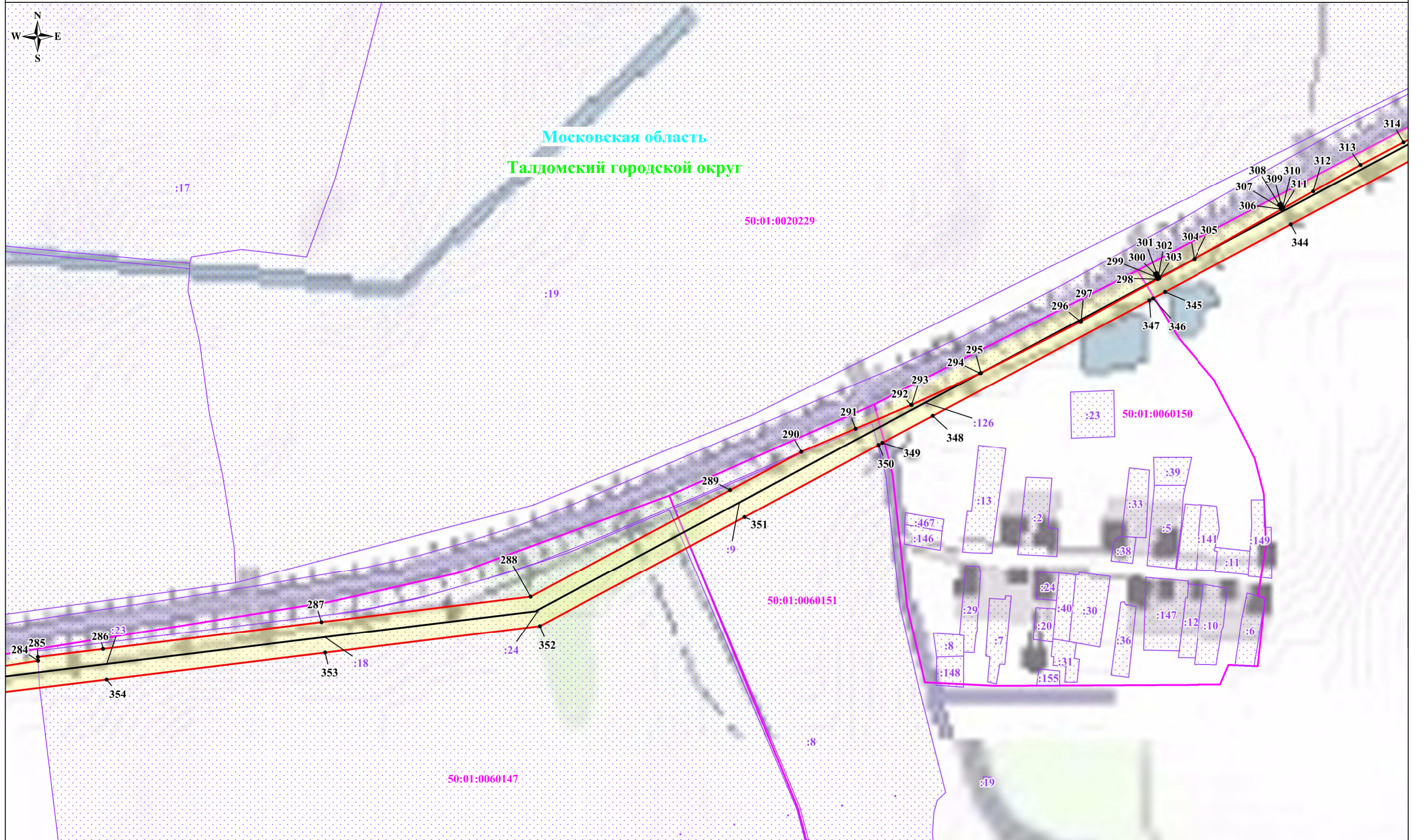
Масштаб: 1:4000

Талдомский городской округ  
Московская область






Схема расположения границ публичного сервитута



Московская область  
Талдомский городской округ



Используемые условные знаки и обозначения:

-  - обозначение границы публичного сервитута
-  - обозначение границы земельного участка
-  - обозначение границы кадастрового квартала
-  - обозначение линии электропередачи
-  - обозначение границы охранной зоны линии электропередачи


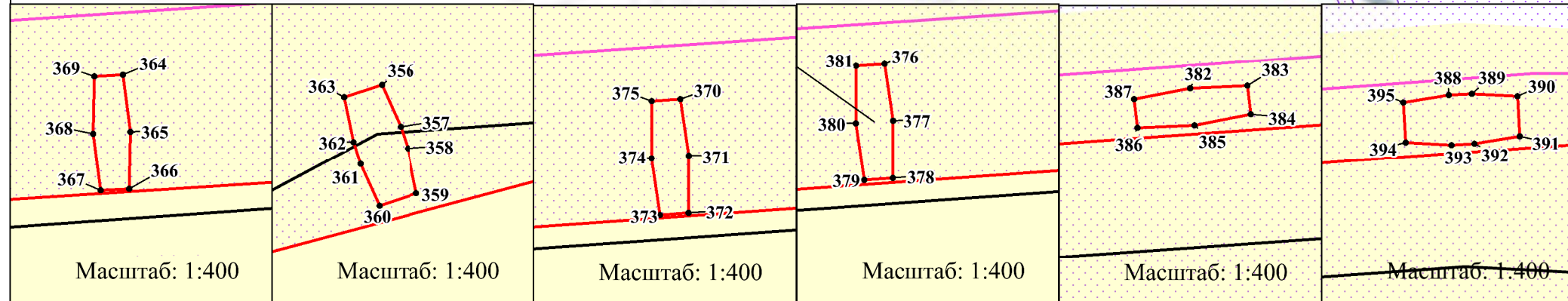
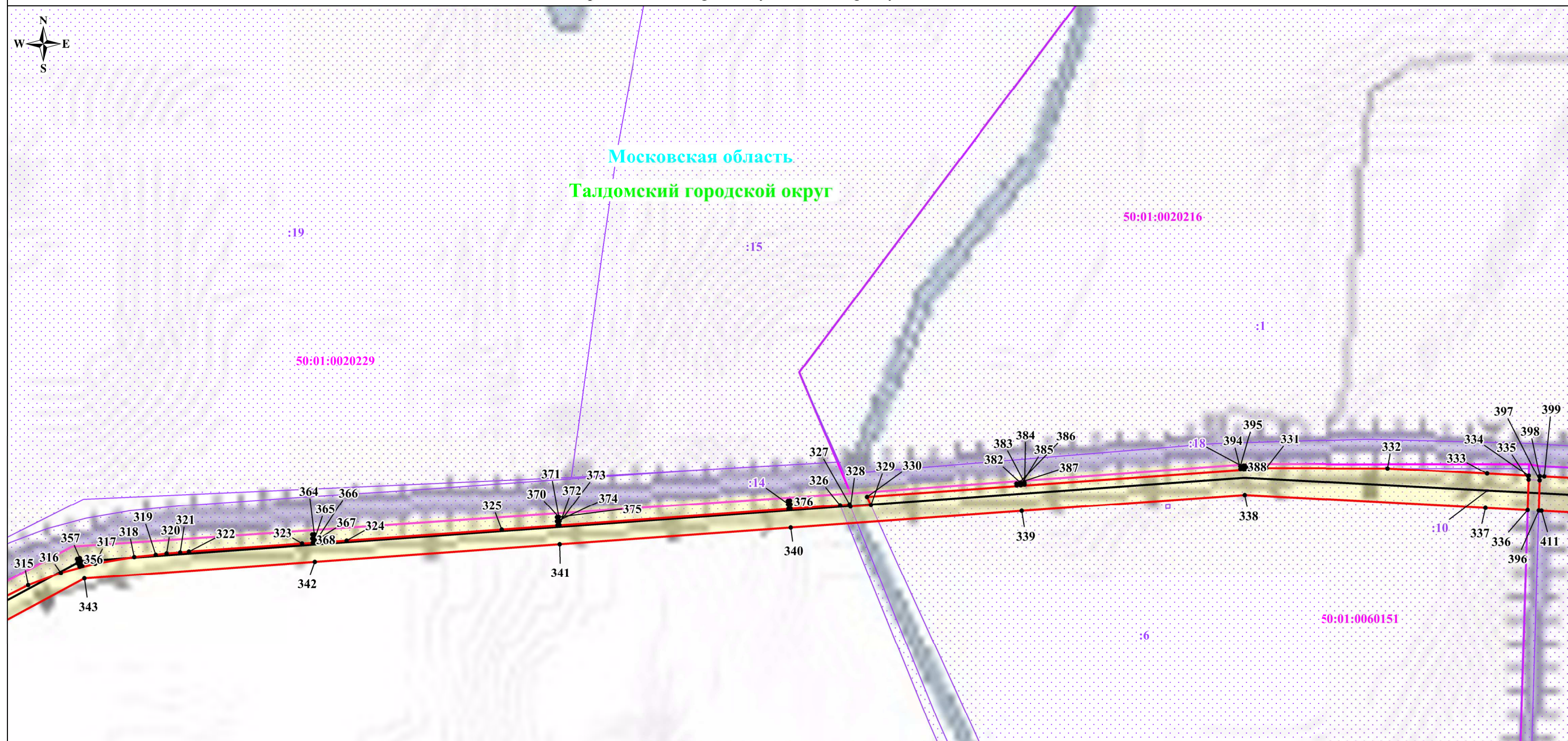
Выноска №7

Масштаб: 1:4000






- 1 - обозначение характерной точки границы публичного сервитута
- 50:01:0020140 - обозначение номера кадастрового квартала
- :4 - обозначение кадастрового номера земельного участка
- Талдомский городской округ - обозначение муниципального района
- Московская область - обозначение субъекта



Схема расположения границ публичного сервитута



Используемые условные знаки и обозначения:

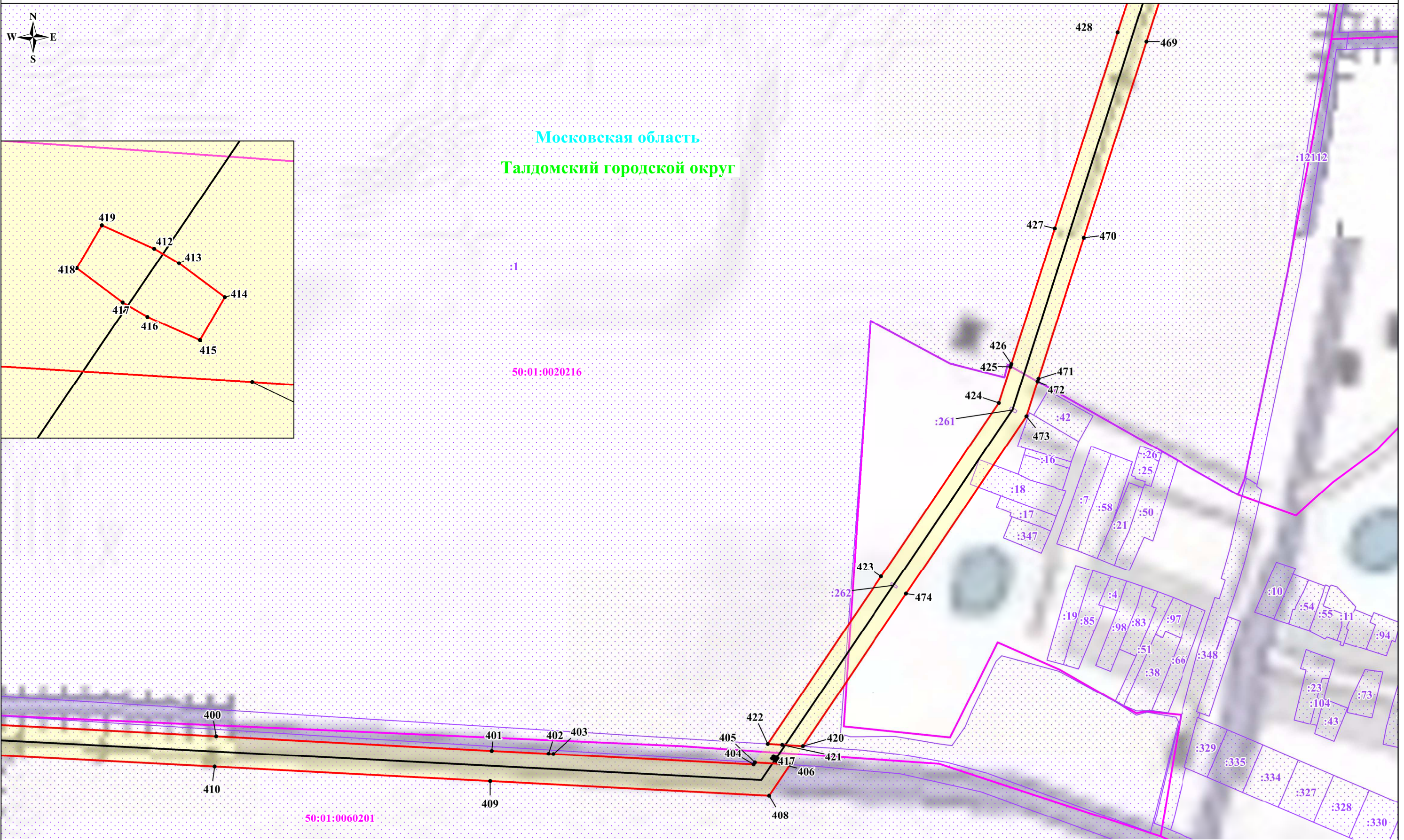
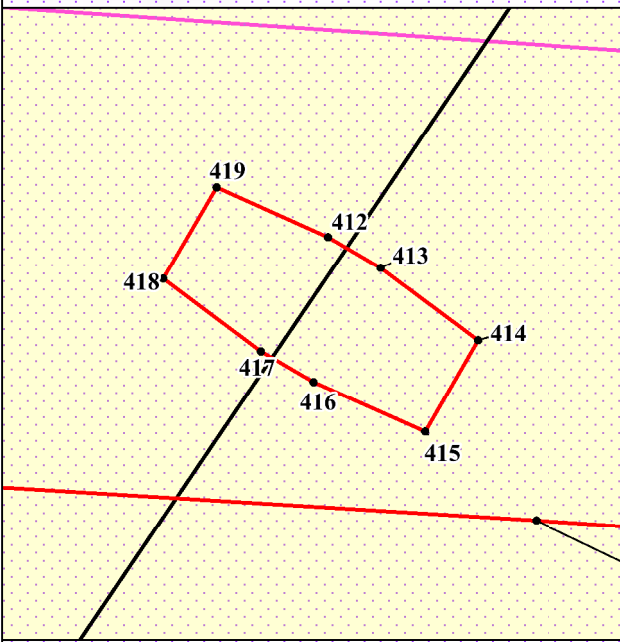
-  - обозначение границы публичного сервитута
-  - обозначение границы земельного участка
-  - обозначение границы кадастрового квартала
-  - обозначение линии электропередачи
-  - обозначение границы охранной зоны линии электропередачи

- 1 - обозначение характерной точки границы публичного сервитута
- 50:01:0020140 - обозначение номера кадастрового квартала
- :4 - обозначение кадастрового номера земельного участка
- Талдомский городской округ - обозначение муниципального района
- Московская область - обозначение субъекта

Схема расположения границ публичного сервитута








Московская область  
Талдомский городской округ



Выноска №9 Масштаб: 1:4000

Используемые условные знаки и обозначения:

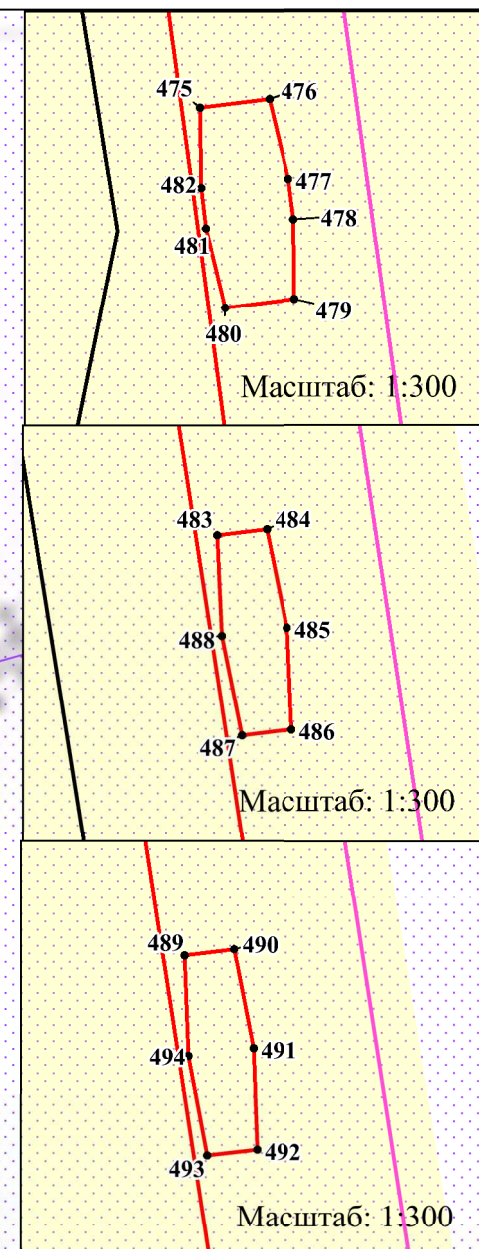
-  - обозначение границы публичного сервитута
-  - обозначение границы земельного участка
-  - обозначение границы кадастрового квартала
-  - обозначение линии электропередачи
-  - обозначение границы охранной зоны линии электропередачи

- 1 - обозначение характерной точки границы публичного сервитута
- 50:01:0020140 - обозначение номера кадастрового квартала
- :4 - обозначение кадастрового номера земельного участка
- Талдомский городской округ - обозначение муниципального района
- Московская область - обозначение субъекта

Схема расположения границ публичного сервитута



Московская область  
Талдомский городской округ













50:01:0020216

50:01:0020214

50:01:0020217 :10121

Используемые условные знаки и обозначения:

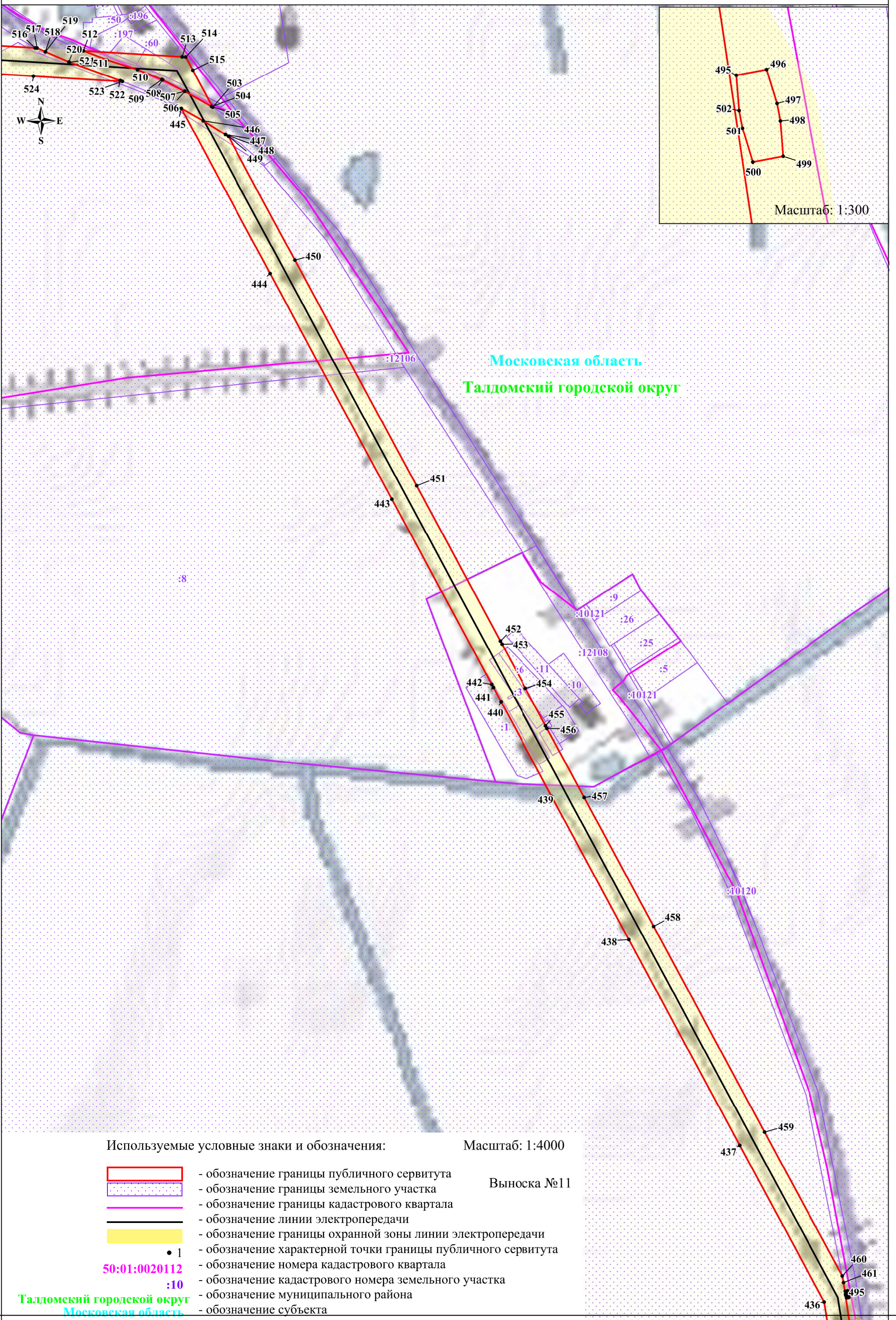
Масштаб: 1:4000

-  - обозначение границы публичного сервитута
-  - обозначение границы земельного участка
-  - обозначение границы кадастрового квартала
-  - обозначение линии электропередачи
-  - обозначение границы охранной зоны линии электропередачи
-  • 1 - обозначение характерной точки границы публичного сервитута
-  50:01:0020112 - обозначение номера кадастрового квартала
-  :10 - обозначение кадастрового номера земельного участка
-  - обозначение муниципального района
-  - обозначение субъекта

Выноска №10

Талдомский городской округ  
Московская область

Схема расположения границ публичного сервитута



Используемые условные знаки и обозначения:

Масштаб: 1:4000


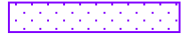








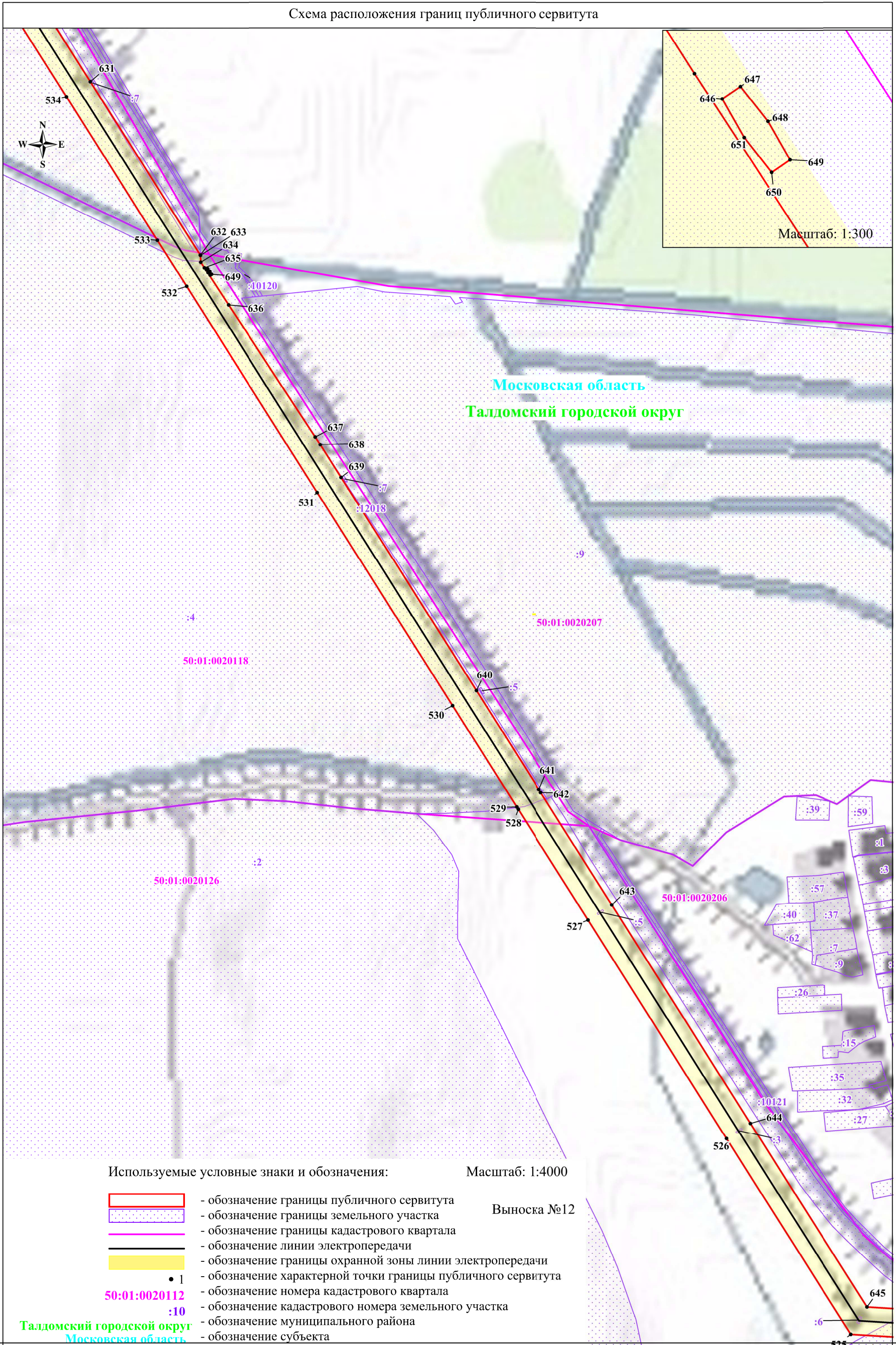










- |   |  |             |
|---|--|-------------|
|  | - обозначение границы публичного сервитута                   | Выноска №11 |
|  | - обозначение границы земельного участка                     |             |
|  | - обозначение границы кадастрового квартала                  |             |
|  | - обозначение линии электропередачи                          |             |
|  | - обозначение границы охранной зоны линии электропередачи    |             |
|  | - обозначение характерной точки границы публичного сервитута |             |
|  | - обозначение номера кадастрового квартала                   |             |
|  | - обозначение кадастрового номера земельного участка         |             |
|  | - обозначение муниципального района                          |             |
|  | - обозначение субъекта                                       |             |

Схема расположения границ публичного сервитута



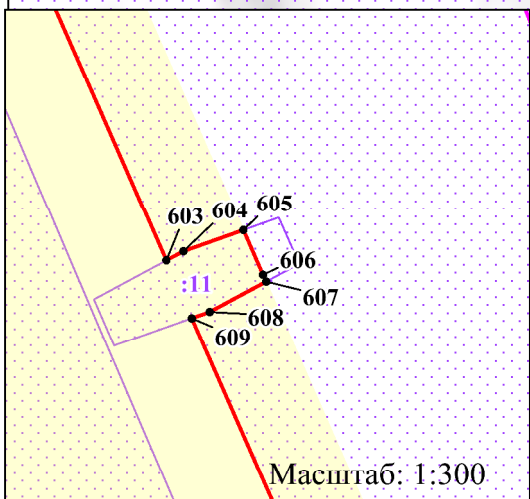
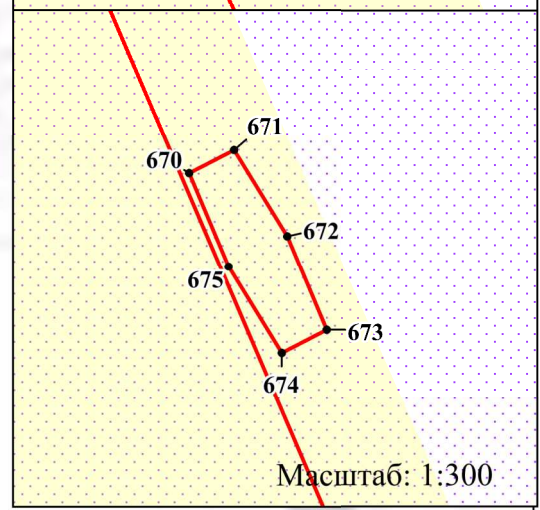
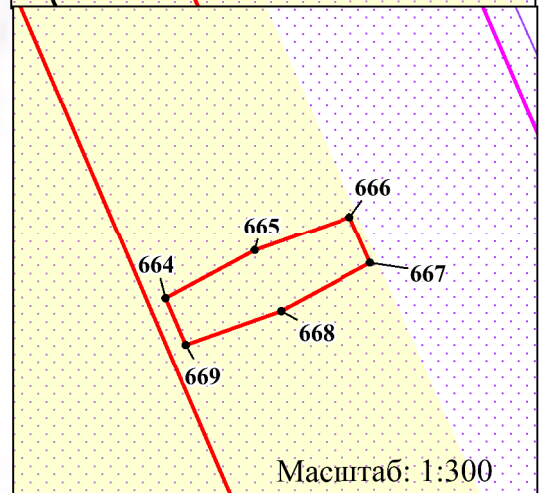
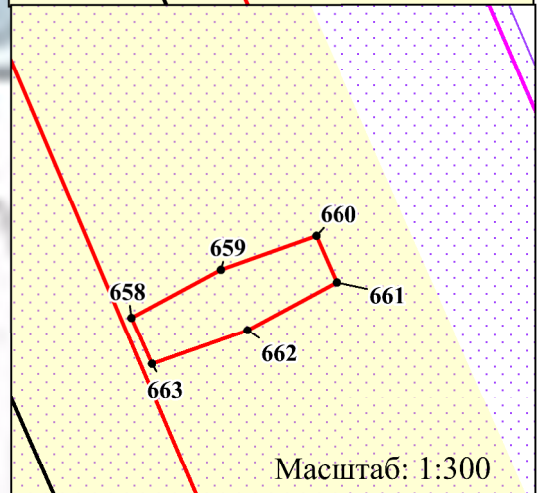
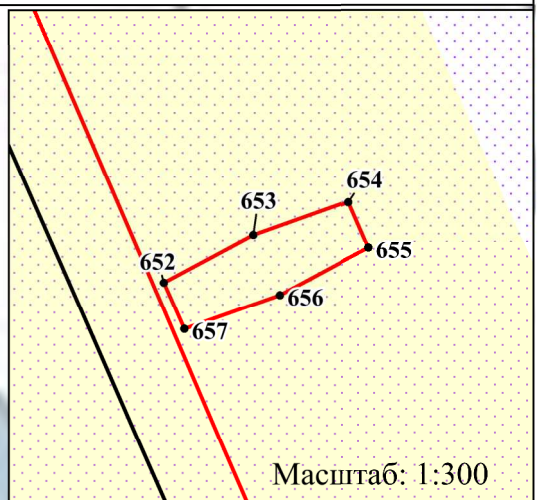
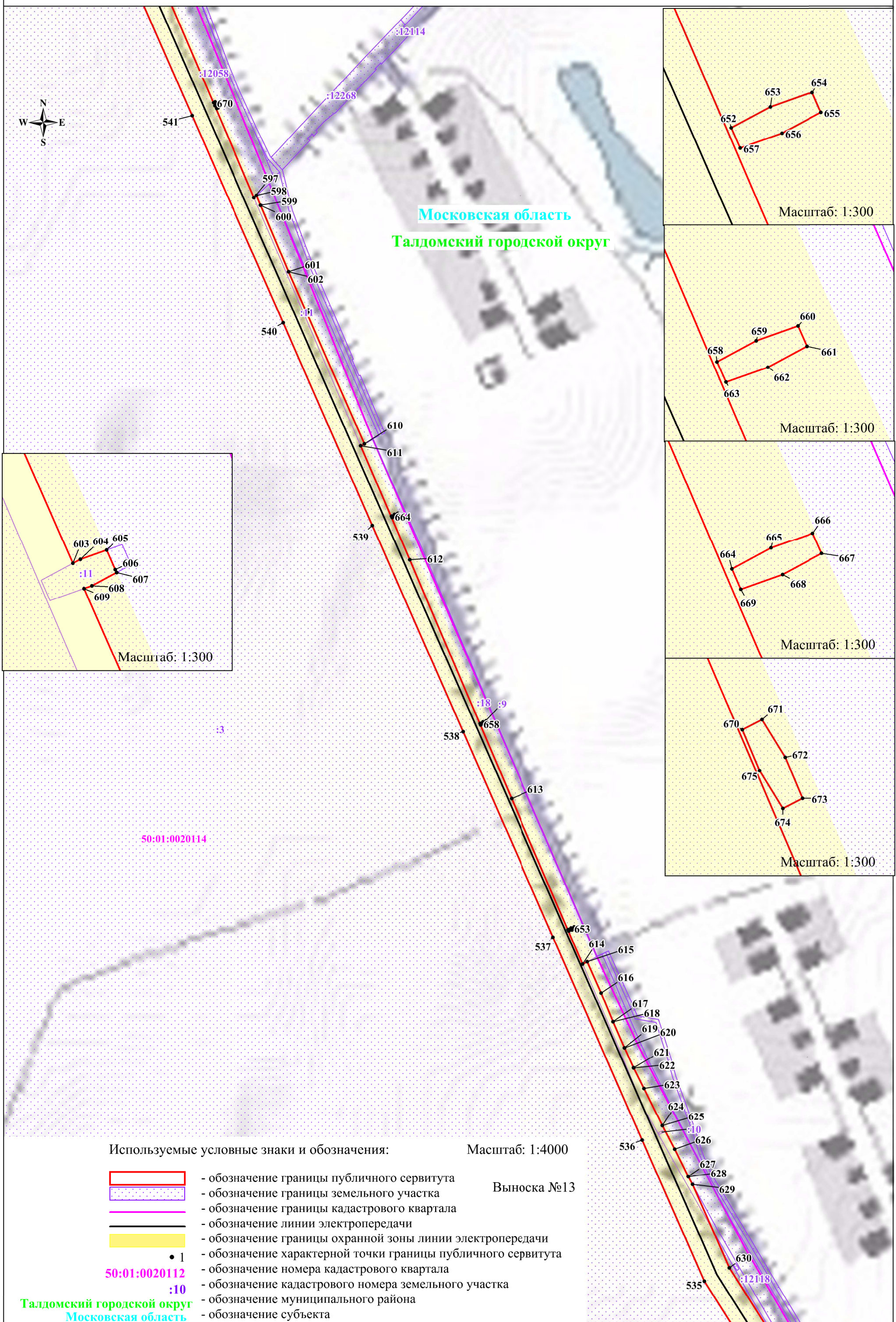
Используемые условные знаки и обозначения:

Масштаб: 1:4000










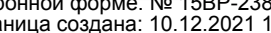
-  - обозначение границы публичного сервитута
-  - обозначение границы земельного участка
-  - обозначение границы кадастрового квартала
-  - обозначение линии электропередачи
-  - обозначение границы охранной зоны линии электропередачи
-  • 1 - обозначение характерной точки границы публичного сервитута
-  50:01:0020112 - обозначение номера кадастрового квартала
-  :10 - обозначение кадастрового номера земельного участка
-  Талдомский городской округ - обозначение муниципального района
-  Московская область - обозначение субъекта

Выноска №12

Схема расположения границ публичного сервитута



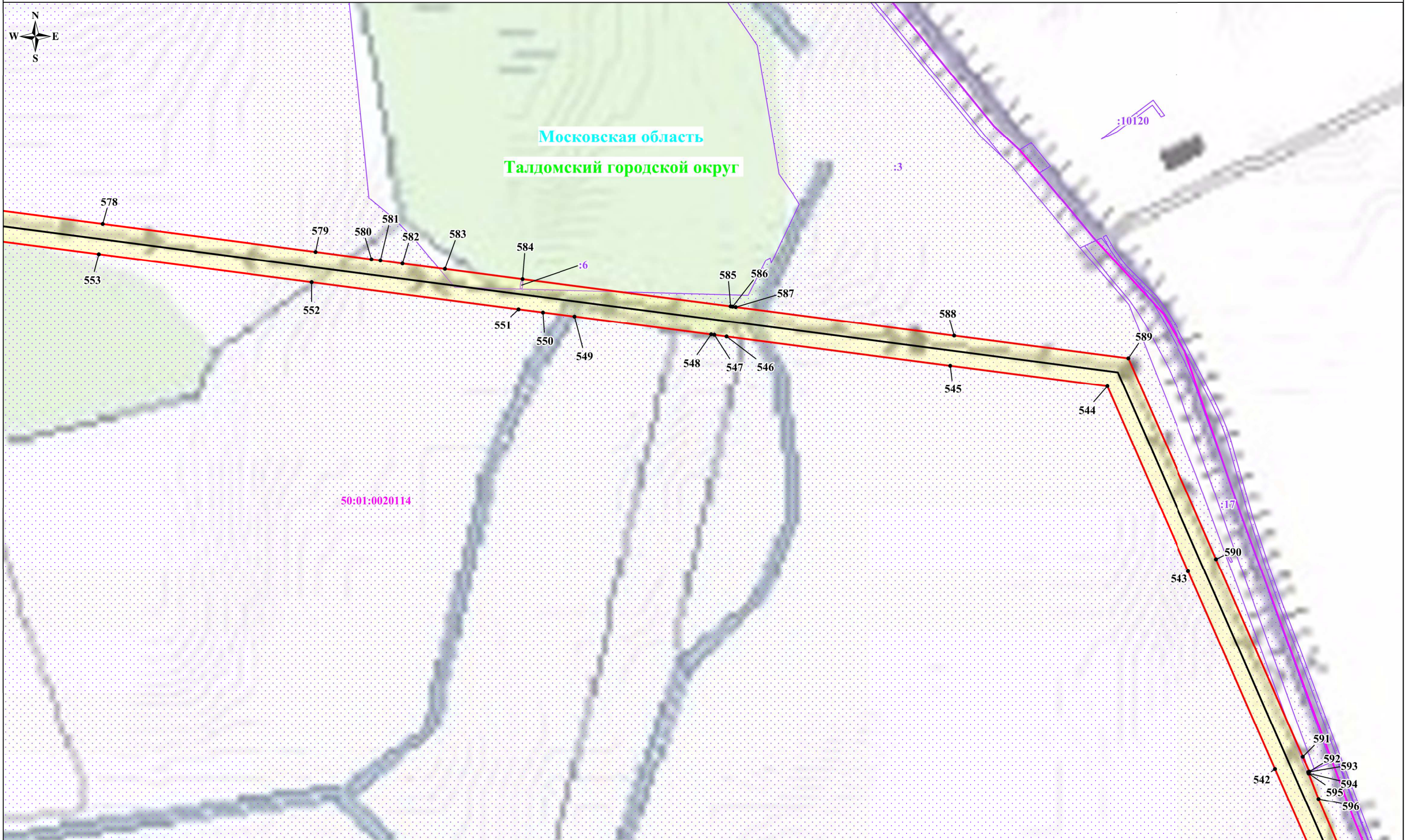
Используемые условные знаки и обозначения:

-  - обозначение границы публичного сервитута
-  - обозначение границы земельного участка
-  - обозначение границы кадастрового квартала
-  - обозначение линии электропередачи
-  - обозначение границы охранной зоны линии электропередачи
-  1 - обозначение характерной точки границы публичного сервитута
-  50:01:0020112 - обозначение номера кадастрового квартала
-  :10 - обозначение кадастрового номера земельного участка
-  Талдомский городской округ - обозначение муниципального района
-  Московская область - обозначение субъекта

Масштаб: 1:4000

Выноска №13

Схема расположения границ публичного сервитута



Используемые условные знаки и обозначения:

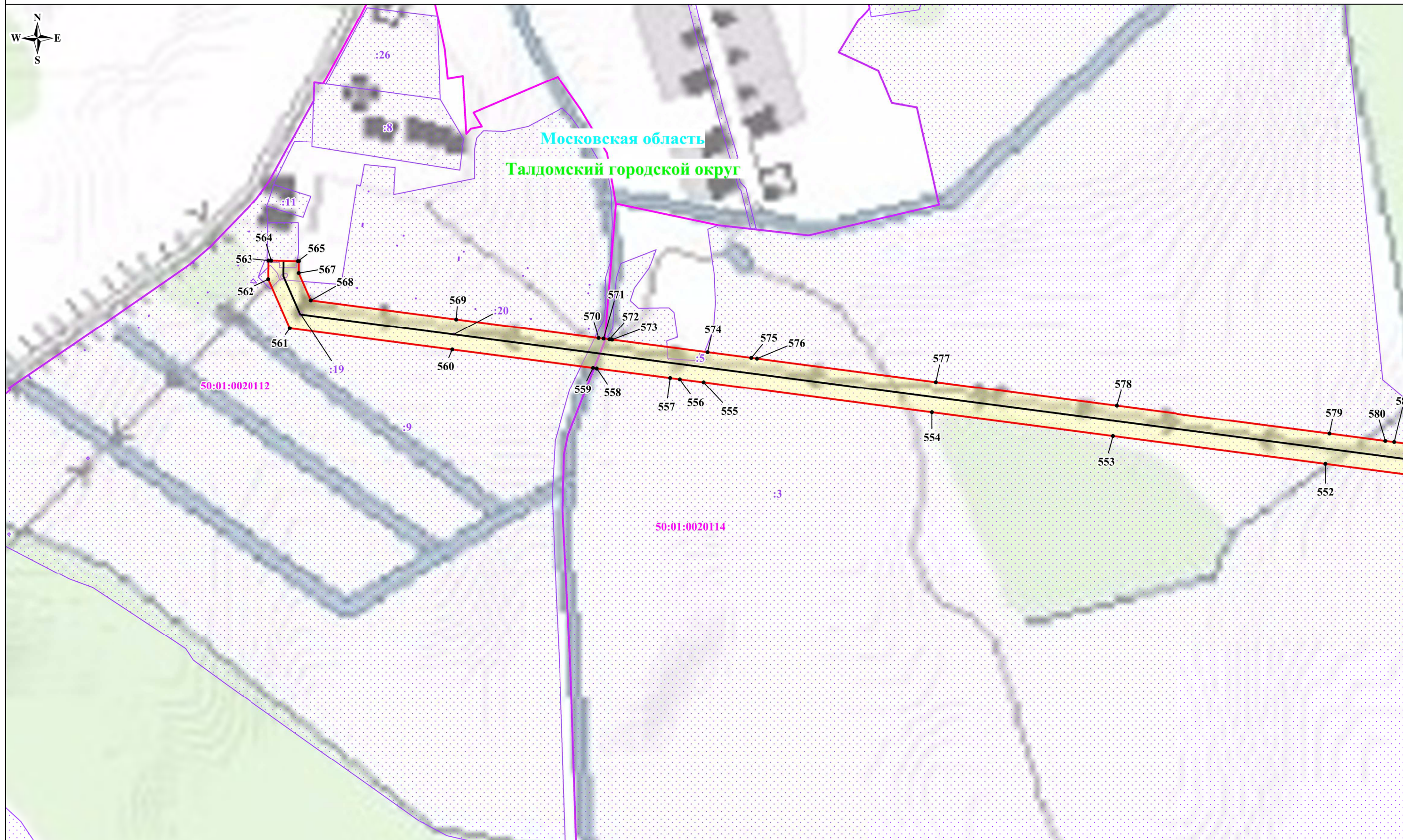
- обозначение границы публичного сервитута
- обозначение границы земельного участка
- обозначение границы кадастрового квартала
- обозначение линии электропередачи
- обозначение границы охранной зоны линии электропередачи

Выноска №14






Масштаб: 1:4000


- 1 - обозначение характерной точки границы публичного сервитута
- 50:01:0020140 - обозначение номера кадастрового квартала
- :4 - обозначение кадастрового номера земельного участка
- Талдомский городской округ - обозначение муниципального района
- Московская область - обозначение субъекта

Схема расположения границ публичного сервитута



Используемые условные знаки и обозначения:

-  - обозначение границы публичного сервитута
-  - обозначение границы земельного участка
-  - обозначение границы кадастрового квартала
-  - обозначение линии электропередачи
-  - обозначение границы охранной зоны линии электропередачи

-  1 - обозначение характерной точки границы публичного сервитута
- 50:01:0020140 - обозначение номера кадастрового квартала
- :4 - обозначение кадастрового номера земельного участка
- Талдомский городской округ - обозначение муниципального района
- Московская область - обозначение субъекта

Выноска №15

Масштаб: 1:4000