



## ГЛАВА

### Талдомского городского округа Московской области

141900, г. Талдом, пл. К. Маркса, 12, тел. 8-(49620)-6-34-78; т/ф 8-(49620)-6-07-64,  
ИНН 5078001721, e-mail: [taldom-ravon@mail.ru](mailto:taldom-ravon@mail.ru)

#### ПОСТАНОВЛЕНИЕ

от 10.09.2024 № 1860

об установлении публичного сервитута в порядке главы V.7. Земельного кодекса Российской Федерации по адресу (местоположение): на части земельных участков с кадастровыми номерами: 50:01:0060380:44; 50:01:0000000:12117; 50:01:0000000:12175; 50:01:0000000:12280; 50:01:0000000:12154, земли неразграниченной государственной собственности, Московская область, Талдомский городской округ в пользу Акционерного общества «Мособлгаз» филиал «Север» (Филиал АО «Мособлгаз» «Север») (ИНН/КПП 5032292612/502943001; ОГРН 1175024034734) в целях размещения линейного объекта: «Газопровод высокого  $P \leq 0,6$  МПа и низкого давления  $P \leq 0,005$  Мпа. С установкой УГРШ(К)-50-2С-ДМ» к сетям газоснабжения в рамках догазификации р.п. Вербилки, Талдомского г.о., Московской области

В соответствии с Земельным кодексом Российской Федерации, Федеральным законом от 06.10.2003 № 131-ФЗ «Об общих принципах организации местного самоуправления в Российской Федерации», Законом Московской области № 23/96-ОЗ «О регулировании земельных отношений в Московской области», руководствуясь Уставом Талдомского городского округа (зарегистрирован Управлением Министерства юстиции Российской Федерации по Московской области № RU503650002018001 от 24.12.2018 г.), учитывая ходатайство Акционерного общества «Мособлгаз» филиал «Север» (Филиал АО «Мособлгаз» «Север») (ИНН/КПП 5032292612/502943001; ОГРН 1175024034734) от 09.08.2024 № P001-4909656807-86979512,

## ПОСТАНОВЛЯЮ:

1. Установить публичный сервитут на срок 120 месяцев в отношении земельных участков, согласно приложению № 1 к настоящему Постановлению, в пользу Акционерного общества «Мособлгаз» филиал «Север» (Филиал АО «Мособлгаз» «Север») (ИНН/КПП 5032292612/502943001; ОГРН 1175024034734), в целях размещения линейного объекта: «Газопровод высокого  $P \leq 0,6$  МПа и низкого давления  $P \leq 0,005$  Мпа. С установкой УГРЩ(К)-50-2С-ДМ» к сетям газоснабжения в рамках догазификации р.п. Вербилки, Талдомского г.о., Московской области, в границах в соответствии с приложением № 1 к настоящему Постановлению.

Обоснование необходимости установления публичного сервитута: Газопровод высокого  $P \leq 0,6$  МПа и низкого давления  $P \leq 0,005$  Мпа по адресу: р.п. Вербилки Талдомского г.о. Московской области, проводится по поручению Президента Российской Федерации В.В. Путина Федеральному Собранию Российской Федерации от 21.04.2021 (Перечень поручений утвержден Президентом РФ 02.05.2021 № Пр-753) и во исполнение Плана мероприятий («дорожной карты») по внедрению социально ориентированной и экономически эффективной системы газификации и газоснабжения субъектов Российской Федерации, утвержденного распоряжением Правительства Российской Федерации от 30.04.2021 № 1152-р, АО «Мособлгаз» без привлечения средств населения. Срок, в течении которого в соответствии с расчетом заявителя использование земельного участка (его части) и (или) расположенного на нем объекта недвижимости в соответствии с их разрешенным использованием будет в соответствии подпунктом 4 пункта 1 статьи 39.41 Земельного кодекса Российской Федерации невозможно или существенно затруднено (при возникновении таких обстоятельств): 3 месяца

2. Администрации в течение 5 рабочих дней направить копию настоящего Постановления в Управление Федеральной службы государственной регистрации, кадастра и картографии по Московской области для внесения сведений об установлении публичного сервитута в отношении земельных участков, указанных в пункте 1 настоящего Постановления, в Единый государственный реестр недвижимости.

3. Администрации в течение 5 рабочих дней разместить настоящее Постановление на официальном информационном сайте администрации - Талдомского городского округа Московской области <http://tal-dom-okrug.ru/> в информационно-телекоммуникационной сети «Интернет» в информационно-телекоммуникационной сети «Интернет».

4. Комитету по управлению имуществом администрации Талдомского городского округа Московской области в течение 5 рабочих дней направить владельцу публичного сервитута копию настоящего Постановления, сведения о лицах, являющихся правообладателями земельных участков, сведения о лицах, подавших заявления об учете их прав (обременений прав) на земельные участки, способах связи с ними, копии документов, подтверждающих права указанных лиц на земельные участки.

5. Контроль за выполнением настоящего Постановления возложить на председателя Комитета по управлению имуществом администрации Талдомского городского округа Н.Н. Никитухина.

Глава Талдомского  
городского округа  
Московской области



ДОКУМЕНТ ПОДПИСАН  
ЭЛЕКТРОННОЙ  
ПОДПИСЬЮ

Сертификат  
2ADB6BBD9DF643AC888AD70E8FCA43B5  
Владелец Крупенин Юрий Васильевич  
ФИО владельца Крупенин Юрий  
Васильевич  
Действителен с 20.12.2023 по  
14.03.2025

Ю.В. Крупенин

**Приложение № 1**  
**к Постановлению**  
**от 10.09.2024 № 1860**

№	Кадастровый номер земельного участка	Адрес / описание местоположения
1	2	3
1	50:01:0000000:12117	Московская область, р-н Талдомский
2	50:01:0000000:12154	Московская область, р-н Талдомский
3	50:01:0000000:12175	Московская область, р-н Талдомский
4	50:01:0000000:12280	Московская область, р-н Талдомский
5	50:01:0060380:44	Московская область, Талдомский район, п. Вербилки, ул. Слетова, д. 34

## ГРАФИЧЕСКОЕ ОПИСАНИЕ

**местоположения границ населенных пунктов, территориальных зон, особо охраняемых природных территорий, зон с особыми условиями использования территории**

**Публичный сервитут "Газопровод высокого  $P \leq 0,6$  МПа и низкого давления  $P \leq 0,005$  Мпа. С установкой УГРШ(К)-50- 2С-ДМ" по программе догазификации населенного пункта (Социальная газификация) по адресу: Московская область, городской округ Талдомский, р.п. Вербилки" на земельные участки с кадастровыми номерами : 50:01:0000000:12117, 50:01:0000000:12175, 50:01:0060380:44, 50:01:0000000:12154, 50:01:0000000:12280**

(наименование объекта, местоположение границ которого описано (далее - объект))

### Раздел 1

#### Сведения об объекте

№ п/п	Характеристики объекта	Описание характеристик
1	2	3
1.	Местоположение объекта	Российская Федерация, Московская область, рабочий поселок Вербилки
2.	Площадь объекта +/- величина погрешности определения площади (P +/- Дельта P)	1020 +/- 11 м <sup>2</sup>
3.	Иные характеристики объекта	-

## Раздел 2

### Сведения о местоположении границ объекта

1. Система координат МСК-50, зона 2

2. Сведения о характерных точках границ объекта

Обозначение характерных точек границ	Координаты, м		Метод определения координат характерной точки	Средняя квадратическая погрешность положения характерной точки (M), м	Описание обозначения точки на местности (при наличии)
	X	Y			
1	2	3	4	5	6
1	556950.96	2196809.16	Аналитический метод	0.10	Закрепление отсутствует
2	556951.06	2196808.17	Аналитический метод	0.10	Закрепление отсутствует
3	556955.96	2196809.38	Аналитический метод	0.10	Закрепление отсутствует
4	556955.86	2196810.37	Аналитический метод	0.10	Закрепление отсутствует
5	556953.73	2196830.43	Аналитический метод	0.10	Закрепление отсутствует
6	556948.83	2196829.22	Аналитический метод	0.10	Закрепление отсутствует
1	556950.96	2196809.16	Аналитический метод	0.10	Закрепление отсутствует
7	557062.46	2196844.70	Аналитический метод	0.10	Закрепление отсутствует
8	557061.60	2196824.72	Аналитический метод	0.10	Закрепление отсутствует
9	557061.59	2196824.21	Аналитический метод	0.10	Закрепление отсутствует
10	557066.59	2196824.14	Аналитический метод	0.10	Закрепление отсутствует
11	557066.61	2196824.65	Аналитический метод	0.10	Закрепление отсутствует
12	557067.47	2196844.62	Аналитический метод	0.10	Закрепление отсутствует
7	557062.46	2196844.70	Аналитический метод	0.10	Закрепление отсутствует
13	556925.38	2196989.80	Аналитический метод	0.10	Закрепление отсутствует
14	556922.08	2197021.51	Аналитический метод	0.10	Закрепление отсутствует
15	556921.97	2197021.50	Аналитический метод	0.10	Закрепление отсутствует
16	556922.22	2196989.47	Аналитический метод	0.10	Закрепление отсутствует
13	556925.38	2196989.80	Аналитический метод	0.10	Закрепление отсутствует
17	556492.25	2197191.16	Аналитический метод	0.10	Закрепление отсутствует
18	556491.39	2197191.96	Аналитический метод	0.10	Закрепление отсутствует
19	556488.72	2197194.75	Аналитический метод	0.10	Закрепление отсутствует

2. Сведения о характерных точках границ объекта					
Обозначение характерных точек границ	Координаты, м		Метод определения координат характерной точки	Средняя квадратическая погрешность положения характерной точки (Mt), м	Описание обозначения точки на местности (при наличии)
	X	Y			
1	2	3	4	5	6
20	556474.67	2197180.52	Аналитический метод	0.10	Закрепление отсутствует
21	556471.32	2197177.15	Аналитический метод	0.10	Закрепление отсутствует
22	556475.84	2197172.35	Аналитический метод	0.10	Закрепление отсутствует
23	556479.45	2197175.75	Аналитический метод	0.10	Закрепление отсутствует
24	556478.20	2197176.93	Аналитический метод	0.10	Закрепление отсутствует
17	556492.25	2197191.16	Аналитический метод	0.10	Закрепление отсутствует
25	556921.77	2196949.96	Аналитический метод	0.10	Закрепление отсутствует
26	556921.35	2196953.95	Аналитический метод	0.10	Закрепление отсутствует
27	556907.57	2196952.69	Аналитический метод	0.10	Закрепление отсутствует
28	556866.48	2196949.00	Аналитический метод	0.10	Закрепление отсутствует
29	556785.42	2196940.25	Аналитический метод	0.10	Закрепление отсутствует
30	556774.89	2196939.11	Аналитический метод	0.10	Закрепление отсутствует
31	556768.42	2196938.40	Аналитический метод	0.10	Закрепление отсутствует
32	556768.86	2196934.44	Аналитический метод	0.10	Закрепление отсутствует
33	556785.98	2196936.28	Аналитический метод	0.10	Закрепление отсутствует
34	556866.88	2196945.02	Аналитический метод	0.10	Закрепление отсутствует
35	556907.93	2196948.71	Аналитический метод	0.10	Закрепление отсутствует
25	556921.77	2196949.96	Аналитический метод	0.10	Закрепление отсутствует
36	556627.94	2197247.76	Аналитический метод	0.10	Закрепление отсутствует
37	556629.53	2197248.99	Аналитический метод	0.10	Закрепление отсутствует
38	556625.70	2197253.13	Аналитический метод	0.10	Закрепление отсутствует
39	556624.20	2197251.64	Аналитический метод	0.10	Закрепление отсутствует
36	556627.94	2197247.76	Аналитический метод	0.10	Закрепление отсутствует

## 3. Сведения о характерных точках части (частей) границы объекта

Обозначение характерных точек части границы	Координаты, м		Метод определения координат характерной точки	Средняя квадратическая погрешность положения характерной точки (Mt), м	Описание обозначения точки на местности (при наличии)
	X	Y			
1	2	3	4	5	6
-	-	-	-	-	-



### Раздел 3

#### Сведения о местоположении измененных (уточненных) границ объекта

1. Система координат -

2. Сведения о характерных точках границ объекта

Обозначение характерных точек границ	Существующие координаты, м		Измененные (уточненные) координаты, м		Метод определения координат характерной точки	Средняя квадратическая погрешность положения характерной точки (Mt), м	Описание обозначения точки на местности (при наличии)
	X	Y	X	Y			
1	2	3	4	5	6	7	8
-	-	-	-	-	-	-	


3. Сведения о характерных точках части (частей) границы объекта

Обозначение характерных точек части границы	Существующие координаты, м		Измененные (уточненные) координаты, м		Метод определения координат характерной точки	Средняя квадратическая погрешность положения характерной точки (Mt), м	Описание обозначения точки на местности (при наличии)
	X	Y	X	Y			
1	2	3	4	5	6	7	8
-	-	-	-	-	-	-	



# План границ объекта

Высшей лист 1



Масштаб 1:500

**Условные обозначения**

- - Характерная точка границ земельного участка, сведения ЕГРН о которой соответствуют требованиям, установленным в соответствии с частью 13 статьи 22 Федерального закона от 13 июля 2015 г. N 218-ФЗ "О государственной регистрации недвижимости"
- 1 - Обозначение новой характерной точки
- :33 - Номер объекта в кадастровом квартале
- (pink line) - Граница кадастрового квартала

**ЗОУИТ 1 (1)**

- (red line) - Зона с особыми условиями использования территории Зона с ОУ 1-Публичный сервис "Распределительные газопроводы высокого и низкого давления" по программе газификации населенного пункта (Социальная газификация) по адресу: Московская область, городской округ Талдомский, р.п. Вербилка на земельные участки с кадастровыми номерами :50:01:0000000:12117, :50:01:0060380:50, :50:01:0000000:12280, :50:01:0000000:12175, :50:01:0060380:44, :50:01:0000000:12154
- (black line) - Часть контура, образованного проекцией вновь образованного наземного конструктивного элемента здания, сооружения, объекта незавершенного строительства
- (black line) - Часть границы, сведения ЕГРН о которой позволяют однозначно определить ее положение на местности

Подпись \_\_\_\_\_

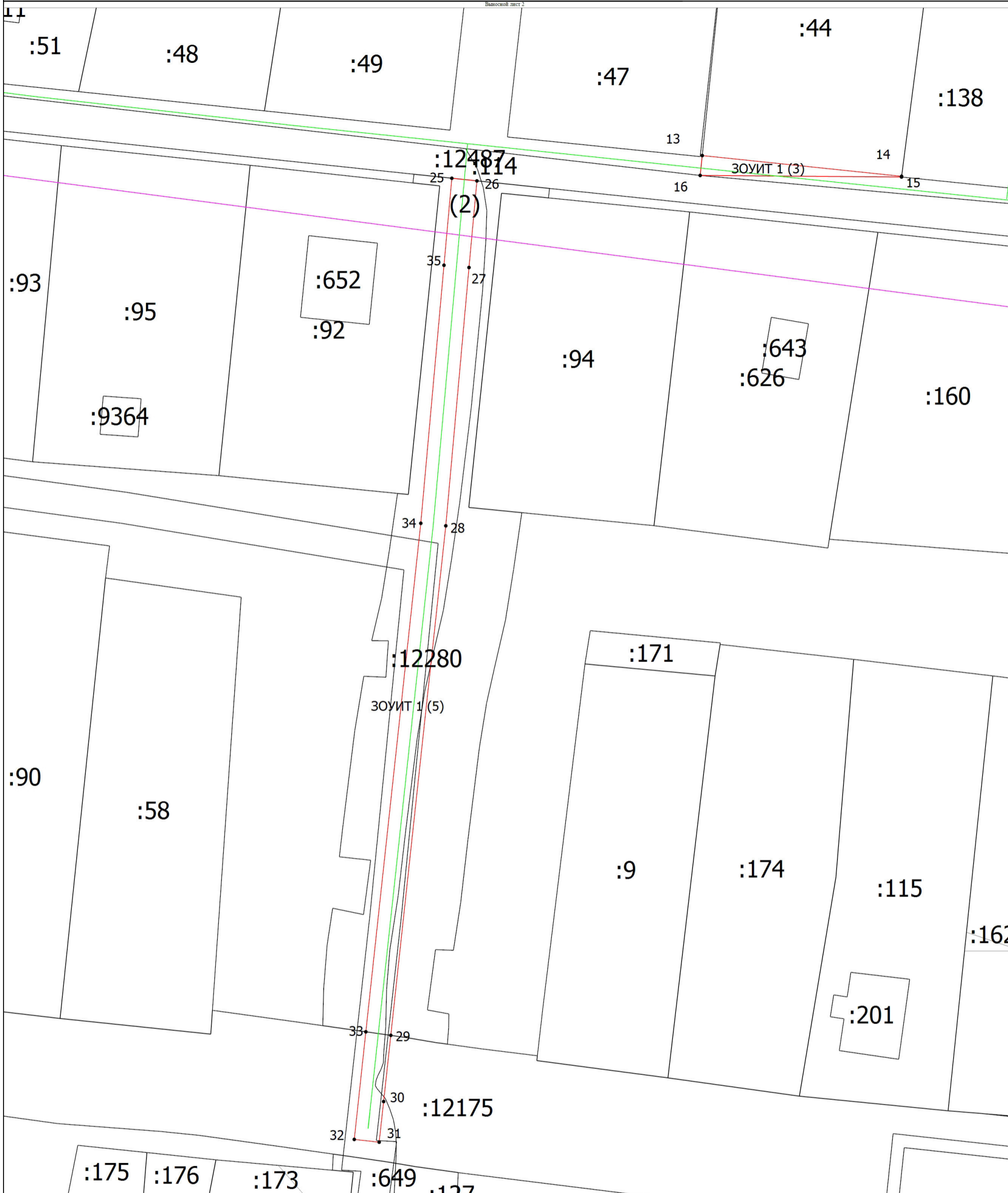


Дата " 15 " июня 2024 г.

Место для оттиска печати (принадлежности) лица, составившего описание местоположения границ объекта



План границ объекта



Условные обозначения

●  
1  
:115

- Характерная точка границ земельного участка, сведения ЕГРН о которой соответствуют требованиям, установленным в соответствии с частью 13 статьи 22 Федерального закона от 13 июля 2015 г. N 218-ФЗ "О государственной регистрации недвижимости"
- Обозначение новой характерной точки
- Номер объекта в кадастровом квартале
- Граница кадастрового квартала

ЗОУИТ 1 (3)



- Зона с особыми условиями использования территории Зона с ОУ 1-Публичный сервис "Распределительные газопроводы высокого и низкого давления" по программе догазификации населенного пункта (Социальная газификация) по адресу: Московская область, городской округ Талдомский, р.п. Вербилки на земельные участки с кадастровыми номерами :50:01:0000000:12117, :50:01:0060380:50, :50:01:0000000:12280, :50:01:0000000:12175, :50:01:0060380:44, :50:01:0000000:12154
- Часть контура, образованного проекцией внов образованного наземного конструктивного элемента здания, сооружения, объекта незавершенного строительства
- Часть границы, сведения ЕГРН о которой позволяют однозначно определить ее положение на местности

Подпись \_\_\_\_\_

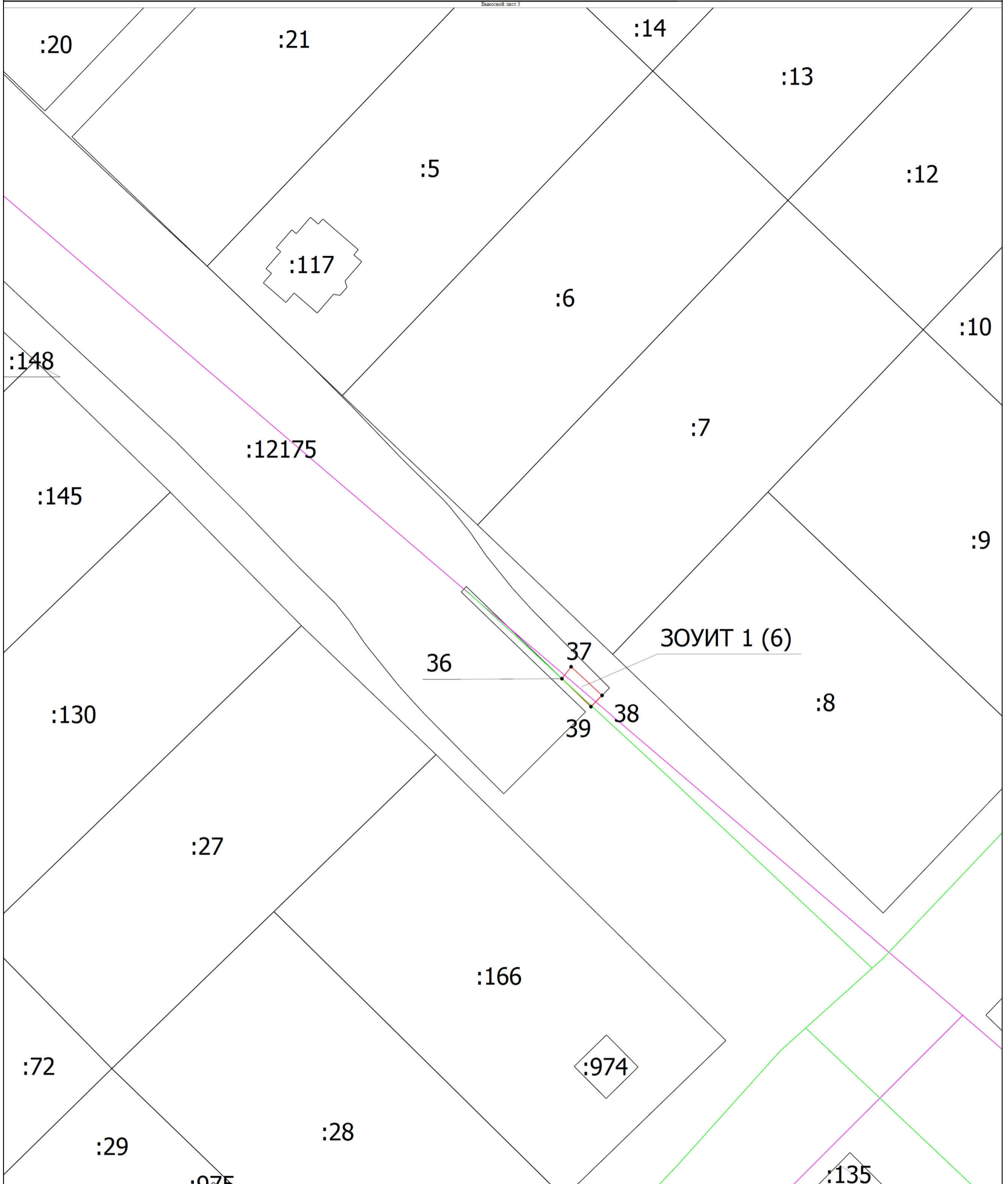


Дата " 15 " июля 2024 г.

Место для оттиска печати (при наличии) лица, составившего описание местоположения границ объекта

# План границ объекта

Высшей лист 3



Масштаб 1:500

Условные обозначения

- 1 :130
- 

- Характерная точка границ земельного участка, сведения ЕГРН о которой соответствуют требованиям, установленным в соответствии с частью 13 статьи 22 Федерального закона от 13 июля 2015 г. N 218-ФЗ "О государственной регистрации недвижимости"
- Обозначение новой характерной точки
- Номер объекта в кадастровом квартале
- Граница кадастрового квартала

ЗОУИТ 1 (6)

- 
- 

- Зона с особыми условиями использования территории Зона с ОУ 1-Публичный сервис "Распределительные газопроводы высокого и низкого давления" по программе догазификации населенного пункта (Социальная газификация) по адресу: Московская область, городской округ Талдомский, р.п. Вербилка на земельные участки с кадастровыми номерами :50:01:0000000:12117, :50:01:0060380:50, :50:01:0000000:12280, :50:01:0000000:12175, :50:01:0060380:44, :50:01:0000000:12154
- Часть контура, образованного проекцией вноса образованного наземного конструктивного элемента здания, сооружения, объекта незавершенного строительства
- Часть границы, сведения ЕГРН о которой позволяют однозначно определить ее положение на местности

Подпись \_\_\_\_\_



Место для оттиска печати (при наличии) лица, составившего описание местоположения границ объекта

Дата " 15 " июля 2024 г.

План границ объекта

Выносной лист 4

:29

:83

17

18

19

:75

:12154

24

23

ЗОУИТ 1 (4)

:142

22

20

21

:138

:261

Масштаб 1:200

Условные обозначения



1

:138

- Характерная точка границ земельного участка, сведения ЕГРН о которой соответствуют требованиям, установленным в соответствии с частью 13 статьи 22 Федерального закона от 13 июля 2015 г. N 218-ФЗ "О государственной регистрации недвижимости"

- Обозначение новой характерной точки

- Номер объекта в кадастровом квартале

- Граница кадастрового квартала

ЗОУИТ 1 (4)



- Зона с особыми условиями использования территории Зона с ОУ 1-Публичный сервис "Распределительные газопроводы высокого и низкого давления" по программе догазификации населенного пункта (Социальная газификация) по адресу: Московская область, городской округ Талдомский, р.п. Вербилка на земельные участки с кадастровыми номерами :50:01:0000000:12117, 50:01:0060380:50, 50:01:0000000:12280, 50:01:0000000:12175, 50:01:0060380:44, 50:01:0000000:12154

- Часть контура, образованного проекцией вновь образованного наземного конструктивного элемента здания, сооружения, объекта незавершенного строительства

- Часть границы, сведения ЕГРН о которой позволяют однозначно определить ее положение на местности

Подпись



Дата " 15 " июня 2024 г.

Место для оттиска печати (при наличии) лица, составившего описание местоположения границ объекта