



Форма Ходатайства о предоставлении Государственной услуги

Ходатайство об установлении публичного сервитута																	
1	<u>Талдомский</u> (наименование органа, принимающего решение об установлении публичного сервитута)																
2	Сведения о лице, представившем ходатайство об установлении публичного сервитута (далее - заявитель):																
2.1	<table border="1" style="width: 100%;"> <tr> <td style="width: 50%;">Полное наименование (с указанием организационно-правовой формой)</td> <td>Филиал ПАО "Россети Московский регион" Северные электрические сети</td> </tr> <tr> <td style="text-align: center;">2.2</td> <td>Сокращенное наименование</td> </tr> <tr> <td style="text-align: center;">2.3</td> <td>Организационно-правовая форма</td> </tr> <tr> <td style="text-align: center;">2.4</td> <td>Почтовый адрес (индекс, субъект Российской Федерации, населенный пункт, улица, дом)</td> </tr> <tr> <td style="text-align: center;">2.5</td> <td>Фактический адрес (индекс, субъект Российской Федерации, населенный пункт, улица, дом)</td> </tr> <tr> <td style="text-align: center;">2.6</td> <td>Адрес электронной почты</td> </tr> <tr> <td style="text-align: center;">2.7</td> <td>ОГРН</td> </tr> <tr> <td style="text-align: center;">2.8</td> <td>ИНН</td> </tr> </table>	Полное наименование (с указанием организационно-правовой формой)	Филиал ПАО "Россети Московский регион" Северные электрические сети	2.2	Сокращенное наименование	2.3	Организационно-правовая форма	2.4	Почтовый адрес (индекс, субъект Российской Федерации, населенный пункт, улица, дом)	2.5	Фактический адрес (индекс, субъект Российской Федерации, населенный пункт, улица, дом)	2.6	Адрес электронной почты	2.7	ОГРН	2.8	ИНН
Полное наименование (с указанием организационно-правовой формой)	Филиал ПАО "Россети Московский регион" Северные электрические сети																
2.2	Сокращенное наименование																
2.3	Организационно-правовая форма																
2.4	Почтовый адрес (индекс, субъект Российской Федерации, населенный пункт, улица, дом)																
2.5	Фактический адрес (индекс, субъект Российской Федерации, населенный пункт, улица, дом)																
2.6	Адрес электронной почты																
2.7	ОГРН																
2.8	ИНН																
2.2	Бутырин Андрей сергеевич																
2.3	Публичные акционерные общества																
2.4	г. Москва, муниципальный округ Даниловский вн.тер.г., 2-й Павелецкий проезд., д. 3, стр. 2																
2.5	г. Москва, муниципальный округ Даниловский вн.тер.г., 2-й Павелецкий проезд., д. 3, стр. 2																
2.6	nelichkin@mail.ru																
2.7	1057746555811																
2.8	5036065113																
3	Сведения о представителе заявителя:																
3.1	<table border="1" style="width: 100%;"> <tr> <td style="width: 50%;">Фамилия</td> <td>Бутырин</td> </tr> <tr> <td style="text-align: center;">Имя</td> <td>Андрей</td> </tr> <tr> <td style="text-align: center;">Отчество (при наличии)</td> <td>Сергеевич</td> </tr> </table>	Фамилия	Бутырин	Имя	Андрей	Отчество (при наличии)	Сергеевич										
Фамилия	Бутырин																
Имя	Андрей																
Отчество (при наличии)	Сергеевич																
3.2	Адрес электронной почты																
3.3	Телефон																
3.4	Наименование и реквизиты документа, подтверждающего полномочия представителя заявителя																
3.2	nelichkin@mail.ru																
3.3	+7(921)2344957																
3.4	Доверенность №87Д-СЭС/2026																
4	Прошу установить публичный сервитут в отношении земель и (или) земельного(ых) участка(ов) в целях (указываются цели, предусмотренные статьей 39.37 Земельного кодекса Российской Федерации или статьей 3.6 Федерального закона от 25 октября 2001 г. № 137-ФЗ "О введении в действие Земельного кодекса Российской Федерации"): <u>строительства, реконструкции, эксплуатации, капитального ремонта инженерных сооружений местного значения, либо необходимых для технологического присоединения к сетям инженерно-технического обеспечения, а также сооружений, которые переносятся в связи с изъ</u>																
5	Испрашиваемый срок публичного сервитута <u>588</u> (мес.)																
6	Срок, в течение которого использование земельного участка (его части) и (или) расположенного на нем объекта недвижимости в соответствии с их разрешенным использованием будет в соответствии с подпунктом 4 пункта 1 статьи 39.41 Земельного кодекса Российской Федерации невозможно или существенно затруднено в связи с осуществлением деятельности, для обеспечения которой устанавливается публичный сервитут (при возникновении таких обстоятельств) <u>588</u> (мес.)																

7	<p>Обоснование необходимости установления публичного сервитута <u>Размещение кабельной линии 0,4 кВ для выполнение мероприятий "ПАО Россети Московский регион" по ТУ №И-24-00-463876/103/С8 на подключение к электрическим сетям заявителя по адресу: 141960, Российская Федерация, Московская область, Талдомский городской округ, рабочий поселок Запрудня, улица Ленина, дом 2 , кадастровый номер: 50:01:0050211:76.</u></p> <p><u>Границы публичного сервитута устанавливаются в пределах, не превышающих размеров соответствующих охранных зон. Общая площадь публичного сервитута (согласно приложенному графическому описанию) составляет 180 кв.м.</u></p> <p><u>Началом трассы КЛ-0,4 кВ является ЗТП 6/0,4 кВ № 315 (разрешение на размещение №38-25 от 18.07.2025), далее трасса КЛ-0,4 кВ следует на восток по землям неразграниченной собственности в кадастровом квартале 50:01:0050211 и пересекает автодорогу пер. Мира (согласие, содержащее технические требования и условия № 32/25 от 14.07.2025) и следует до границы участка с к.н. 50:01:0050211:45.</u></p> <p><u>Выбор места размещения объекта обусловлен технологическими требованиями, экономической целесообразностью. Иной вариант размещения указанного объекта не возможен, в связи нахождением питающего центра с другой стороны дороги по пер. Мира.</u></p>					
8	<p>Сведения о правообладателе инженерного сооружения, которое переносится в связи с изъятием земельного участка для государственных или муниципальных нужд в случае, если заявитель не является собственником указанного инженерного сооружения (в данном случае указываются сведения в объеме, предусмотренном пунктом 2 настоящей Формы) (заполняется в случае, если ходатайство об установлении публичного сервитута подается с целью установления сервитута в целях реконструкции инженерного сооружения, которое переносится в связи с изъятием такого земельного участка для государственных или муниципальных нужд)</p>					
9	<p>Кадастровые номера земельных участков (при их наличии), в отношении которых подано ходатайство об установлении публичного сервитута, адреса или иное описание местоположения таких земельных участков</p>	отсутствует				
10	<p>Вид права, на котором инженерное сооружение принадлежит заявителю (если подано ходатайство об установлении публичного сервитута в целях реконструкции или эксплуатации инженерного сооружения)</p>					
11	<p>Сведения о способах представления результатов рассмотрения ходатайства:</p> <table border="1" data-bbox="148 1458 1437 1671"> <tr> <td data-bbox="148 1458 1038 1585">в виде электронного документа, который направляется уполномоченным органом заявителю посредством направления в личный кабинет на РПГУ</td> <td data-bbox="1038 1458 1437 1585" style="text-align: center;"> <u> да </u> (да/нет) </td> </tr> <tr> <td data-bbox="148 1585 1038 1671">в виде бумажного документа, при обращении в МФЦ</td> <td data-bbox="1038 1585 1437 1671" style="text-align: center;"> <u> нет </u> (да/нет) </td> </tr> </table>		в виде электронного документа, который направляется уполномоченным органом заявителю посредством направления в личный кабинет на РПГУ	<u> да </u> (да/нет)	в виде бумажного документа, при обращении в МФЦ	<u> нет </u> (да/нет)
в виде электронного документа, который направляется уполномоченным органом заявителю посредством направления в личный кабинет на РПГУ	<u> да </u> (да/нет)					
в виде бумажного документа, при обращении в МФЦ	<u> нет </u> (да/нет)					
12	<p>Документы, прилагаемые к ходатайству:</p> <ol style="list-style-type: none"> 1) Графическое описание местоположения границ публичного сервитута 2) Доверенность 3) Разрешение на размещение №38-25 4) Согласие, содержащее технические требования и условия № 32/25 5) Технические условия № И-24-00-463876/103/С8 6) Согласованная проектная документация ЭП-П-2503-02-ЭВ 7) Договор на прокладку (переустройство) инженерных коммуникаций в границах полосы отвода автомобильных дорог общего пользования местного значения № 32/25 					

13	Подтверждаю согласие на обработку персональных данных (сбор, систематизацию, накопление, хранение, уточнение (обновление, изменение), использование, распространение (в том числе передачу), обезличивание, блокирование, уничтожение персональных данных, а также иных действий, необходимых для обработки персональных данных в соответствии с законодательством Российской Федерации), в том числе в автоматизированном режиме
14	Подтверждаю, что сведения, указанные в настоящем ходатайстве, на дату представления ходатайства достоверны; документы (копии документов) и содержащиеся в них сведения соответствуют требованиям, установленным статьей 39.41 Земельного кодекса Российской Федерации
15	Подпись: _____ Дата: _____
	<div style="display: flex; justify-content: space-between; align-items: center;"> <div style="text-align: center;">  _____ (подпись) </div> <div style="text-align: center;">  </div> <div style="text-align: center;"> Бутырин А.С. _____ (инициалы, фамилия) </div> <div style="text-align: center;"> 12.05.2026 г. </div> </div>

Графическое описание местоположения границ публичного сервитута

ОПИСАНИЕ МЕСТОПОЛОЖЕНИЯ ГРАНИЦ

Публичный сервитут электросетевого хозяйства КЛ- 0,4кВ

(наименование объекта, местоположение границ которого описано (далее – объект)

Раздел 1

Сведения об объекте		
№ п/п	Характеристика объекта	Описание характеристик
1	2	3
1	Местоположение объекта	Московская область, Талдомский городской округ, р.п. Запрудня
2	Площадь объекта, величина погрешности определение площади	180кв.м. +/- 6кв.м.
3	Иные характеристики объекта	Публичный сервитут для строительства линейного объекта электросетевого хозяйства КЛ-0,4кВ. Срок установления сервитута - <u>588</u> мес. Кадастровые номера земельных участков, обременяемые публичным сервитутом: неразграниченная собственность (180 кв.м.)

Раздел 2




Сведения о местоположении границ объекта					
1. Система координат <u>МСК-50</u>					
2.Сведения о характерных точках границ объекта					
Обозначение характерных точек границ	Координаты, м		метод определения координат характерной точки	Ср.квдр. погрешность положения характерной точки (М _п), м	Описание закрепления точки
	X	Y			
1	2	3	4	5	6
1	559001,07	2185372,44	<i>метод спутниковых геодезических измерений</i>	0,10	-
2	559002,34	2185441,83		0,10	-
3	558984,75	2185451,40		0,10	-
4	558980,35	2185451,52		0,10	-
5	559000,32	2185440,65		0,10	-
6	558999,07	2185372,48		0,10	-
1	559001,07	2185372,44		0,10	-
2. Сведения о характерных точках части (частей) границы объекта					
1	2	3	4	5	6
-	-	-	-	-	-

Графическое описание местоположения границ публичного сервитута
Схема расположения границ публичного сервитута
в целях размещения линейного объекта электросетевого хозяйства расположенного:
Московская область, Талдомский г.о., р.п. Запрудня



Масштаб 1:1000

Условные обозначения:

-  - проектные границы публичного сервитута
-  - характерные точки границы публичного сервитута
-  - границы земельных участков, сведения о которых содержатся в ЕГРН