




Администрация Талдомского  
городского округа Московской  
области

<b>Ходатайство об установлении публичного сервитута</b>	
1	Администрация Талдомского городского округа Московской области (наименование органа, принимающего решение об установлении публичного сервитута)
2	Сведения о лице, представившем ходатайство об установлении публичного сервитута (далее – заявитель):
2.1	Полное наименование Акционерное Общество «Мособлгаз»
2.2	Сокращенное наименование (при наличии) АО «Мособлгаз»
2.3	Организационно-правовая форма Акционерное общество
2.4	Почтовый адрес (индекс, субъект Российской Федерации, населенный пункт, улица, дом) 143082, Московская область, Одинцовский городской округ, деревня Раздоры, 1-й км Рублёво-Успенского шоссе, дом 1, корпус Б
2.5	Адрес электронной почты info@mosoblgaz.ru
2.6	ОГРН 1175024034734
2.7	ИНН 5032292612
3	Сведения о представителе заявителя:
3.1	Фамилия Сысоева
	Имя Наталья
	Отчество (при наличии) Александровна
3.2	Адрес электронной почты (при наличии) info@mosoblgaz.ru
3.3	Телефон + 7 (495) 597-55-30
3.4	Наименование и реквизиты документа, подтверждающего полномочия представителя заявителя Доверенность от 03.10.2025 № 12-07/1370
4	Прошу установить публичный сервитут в отношении земель и (или) земельного(ых) участка(ов) в целях (указываются цели, предусмотренные статьей 39.37 Земельного кодекса Российской Федерации или статьей 3.6 Федерального закона от 25 октября 2001 г. N 137-ФЗ «О введении в действие Земельного кодекса Российской Федерации», частью 4.2 статьи 25 Федерального закона от 8 ноября 2007 г. N 257-ФЗ «Об автомобильных дорогах и о дорожной деятельности в Российской Федерации и о внесении изменений в отдельные законодательные акты Российской Федерации»): <u>размещения существующего объекта системы газоснабжения и его неотъемлемых технологических частей, право собственности на который возникло до 01.09.2018, в рамках реализации права, предусмотренного п. 3 ст. 3.6 Федерального закона от 25.10.2001 № 137-ФЗ «О введении в действие Земельного кодекса Российской Федерации».</u>
5	Испрашиваемый срок публичного сервитута 49 лет
6	Срок, в течение которого использование земельного участка (его части) и (или) расположенного на нем объекта недвижимости в соответствии с их разрешенным использованием будет в соответствии с подпунктом 4 пункта 1 статьи 39.41 Земельного кодекса Российской Федерации невозможно или существенно затруднено в связи с осуществлением деятельности, для обеспечения которой устанавливается публичный сервитут (при возникновении таких обстоятельств) <u>определяется планами капитального и (или) текущего ремонта, утверждаемыми АО «Мособлгаз» ежегодно в соответствии со Стандартом организации СТО МОГ 9.4-003-2018 «Сети газораспределения и газопотребления. Общие требования к эксплуатации сетей газораспределения и газопотребления», утвержденным приказом АО «Мособлгаз» от 27.09.2018</u>

	<p>№ 511, разработанным согласно Федеральному закону от 21.07.1997 № 116-ФЗ «О промышленной безопасности опасных производственных объектов», а также Техническому регламенту «О безопасности сетей газораспределения и газопотребления», утвержденному Постановлением Правительства Российской Федерации от 29.10.2010 № 870, но не более трех месяцев в отношении земельных участков, предназначенных для жилищного строительства (в том числе индивидуального жилищного строительства), ведения личного подсобного хозяйства, садоводства, огородничества, или одного года в отношении иных земельных участков.</p>	
7	<p>Обоснование необходимости установления публичного сервитута  Размещение объекта газового хозяйства – Подземный распределительный газопровод, кадастровый номер 50:01:0031201:25, в целях его беспрепятственной эксплуатации, капитального и текущего ремонта, принадлежащего АО «Мособлгаз» на праве (Закон Московской области от 18.10.2017 № 172/2017-ОЗ «Об условиях приватизации имущественного комплекса Государственного унитарного предприятия газового хозяйства Московской области»).</p> <p>Договор на эксплуатацию инженерных коммуникаций в границах полос отвода автомобильных дорог общего пользования регионального или межмуниципального значения от 21.09.2023 № 1036/00-2023.</p> <p>Договор на эксплуатацию инженерных коммуникаций в границах полос отвода автомобильных дорог общего пользования местного значения от 25.11.2024 № 01/11/24.</p>	
8	<p>Сведения о правообладателе инженерного сооружения, которое переносится в связи с изъятием земельного участка для государственных или муниципальных нужд, а также о правообладателе инженерного сооружения, являющегося линейным объектом, реконструкция, капитальный ремонт которого (реконструкция, капитальный ремонт участков (частей) которого) осуществляются в связи с планируемым строительством, реконструкцией, капитальным ремонтом объектов капитального строительства, в случае, если заявитель не является правообладателем указанного инженерного сооружения (в данном случае указываются сведения в объеме, предусмотренном строкой 2 настоящей формы) (заполняется в случае, если ходатайство об установлении публичного сервитута подается с целью установления публичного сервитута в целях реконструкции инженерного сооружения, являющегося линейным объектом, реконструкции его участка (части), которое переносится в связи с изъятием такого земельного участка для государственных или муниципальных нужд, а также если ходатайство об установлении публичного сервитута подается с целью установления публичного сервитута в целях реконструкции, капитального ремонта инженерного сооружения, являющегося линейным объектом, реконструкции, капитального ремонта его участков (частей)</p> <p>-----</p>	
9	Кадастровые номера земельных участков (при их наличии), в отношении которых подано ходатайство об установлении публичного сервитута, адреса или иное описание местоположения таких земельных участков	Земельные участки с кадастровыми номерами: 50:01:0000000:12283, 50:01:0031201:337. Земли неразграниченной государственной собственности на территории кадастровых кварталов: 50:01:0031201, 50:01:0031206.
10	<p>Право, на котором инженерное сооружение принадлежит заявителю (если подано ходатайство об установлении публичного сервитута для реконструкции, капитального ремонта или эксплуатации указанного инженерного сооружения, реконструкции или капитального ремонта участка (части) инженерного сооружения, являющегося линейным объектом)</p> <p><u>право собственности</u></p>	
11	Сведения о способах представления результатов рассмотрения ходатайства:	
	в виде электронного документа, который направляется уполномоченным органом заявителю посредством электронной почты	да (да/нет)
	в виде бумажного документа, который заявитель получает непосредственно при личном обращении или посредством почтового отправления	да (да/нет)

12	<p>Документы, прилагаемые к ходатайству:</p> <ol style="list-style-type: none"> <li>1. Сведения о границах публичного сервитута (графическое описание местоположения границ публичного сервитута и перечень координат характерных точек этих границ) в форме электронного документа.</li> <li>2. Доверенность от 03.10.2025 № 12-07/1370.</li> <li>3. Договор на эксплуатацию инженерных коммуникаций в границах полос отвода автомобильных дорог общего пользования регионального или межмуниципального значения от 21.09.2023 № 1036/00-2023.</li> <li>4. Договор на эксплуатацию инженерных коммуникаций в границах полос отвода автомобильных дорог общего пользования местного значения от 25.11.2024 № 01/11/24.</li> </ol>						
13	<p>Подтверждаю согласие на обработку персональных данных (сбор, систематизацию, накопление, хранение, уточнение (обновление, изменение), использование, распространение (в том числе передачу), обезличивание, блокирование, уничтожение персональных данных, а также иных действий, необходимых для обработки персональных данных в соответствии с законодательством Российской Федерации), в том числе в автоматизированном режиме</p>						
14	<p>Подтверждаю, что сведения, указанные в настоящем ходатайстве, на дату представления ходатайства достоверны; документы (копии документов) и содержащиеся в них сведения соответствуют требованиям, установленным статьей 39.41 Земельного кодекса Российской Федерации</p>						
15	<table border="1" style="width: 100%; border-collapse: collapse;"> <tr> <td style="width: 60%; padding: 5px;">Подпись:</td> <td style="width: 40%; padding: 5px;">Дата:</td> </tr> <tr> <td style="text-align: center; padding: 10px;">             (подпись)         </td> <td style="text-align: center; padding: 10px;">           заместитель начальника            Юридического управления            АО «Мособлгаз»            Н.А. Сысоева            (инициалы, фамилия)         </td> </tr> <tr> <td></td> <td style="text-align: center; padding: 5px;">« 29 » апреля 2026 г.</td> </tr> </table>	Подпись:	Дата:	 (подпись)	заместитель начальника Юридического управления АО «Мособлгаз» Н.А. Сысоева (инициалы, фамилия)		« 29 » апреля 2026 г.
Подпись:	Дата:						
 (подпись)	заместитель начальника Юридического управления АО «Мособлгаз» Н.А. Сысоева (инициалы, фамилия)						
	« 29 » апреля 2026 г.						

**ОПИСАНИЕ МЕСТОПОЛОЖЕНИЯ ГРАНИЦ****Публичный сервитут объекта «Подземный распределительный газопровод», кадастровый номер 50:01:0031201:25**

(наименование объекта, местоположение границ которого описано (далее - объект))

**Раздел 1****Сведения об объекте**

<b>№ п/п</b>	<b>Характеристики объекта</b>	<b>Описание характеристик</b>
<b>1</b>	<b>2</b>	<b>3</b>
1	Местоположение объекта	Московская область, Талдомский г.о., Талдом г
2	Площадь объекта ± величина погрешности определения площади ( $P \pm \Delta P$ )	267 м <sup>2</sup> ± 6 м <sup>2</sup>
3	Иные характеристики объекта	Вид объекта реестра границ: Зона с особыми условиями использования территории Вид объекта по документу: Публичный сервитут объекта «Подземный распределительный газопровод», кадастровый номер 50:01:0031201:25 Содержание ограничений использования объектов недвижимости в пределах зоны или территории: Публичный сервитут, для целей размещения линейных объектов системы газоснабжения, их неотъемлемых технологических частей. Срок установления 49 лет. Владелец публичного сервитута: Акционерное Общество «Мособлгаз» (ИНН 5032292612, ОГРН 1175024034734). Адрес: Московская обл. г. Одинцово, д. Раздоры, 1-й км Рублево-Успенского шоссе, д. 1, корп. Б. Электронная почта: info@mosoblgaz.ru

**Раздел 2**

**Сведения о местоположении границ объекта**

**1. Система координат** МСК-50, зона 2

**2. Сведения о характерных точках границ объекта**

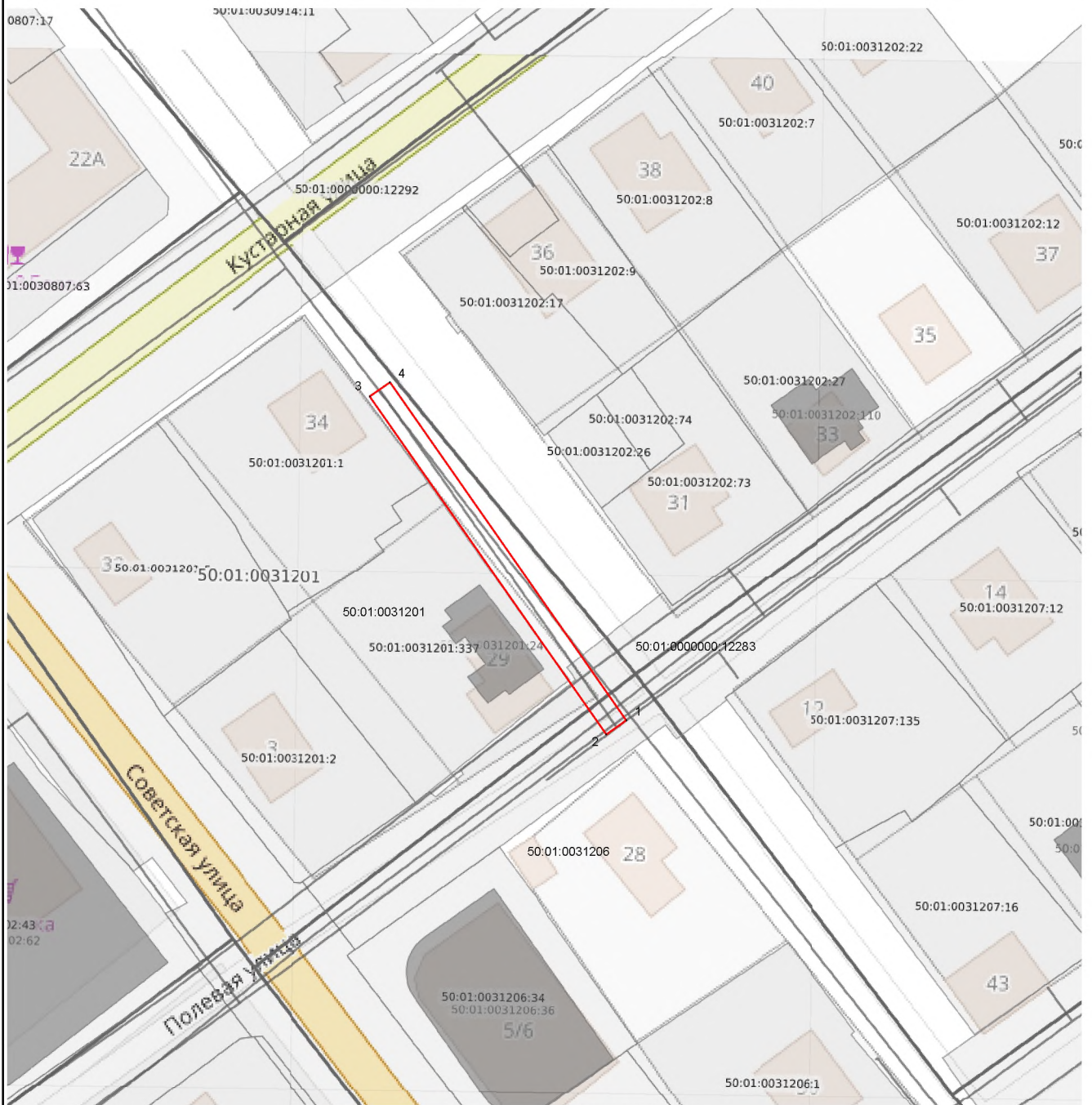
Обозначение характерных точек границ	Координаты, м		Метод определения координат характерной точки	Средняя квадратическая погрешность положения характерной точки (Mt), м	Описание обозначения точки на местности (при наличии)
	X	Y			
1	2	3	4	5	6
1	577 022,60	2 192 020,64	Аналитический метод	0,10	—
2	577 020,31	2 192 017,36		0,10	
3	577 075,00	2 191 979,04		0,10	
4	577 077,30	2 191 982,31		0,10	
1	577 022,60	2 192 020,64		0,10	

**3. Сведения о характерных точках части (частей) границы объекта**

1	2	3	4	5	6
—	—	—	—	—	—







**Раздел 4**  
**План границ объекта**



**Масштаб 1:1 000**

**Используемые условные знаки и обозначения:**

-  7 - характерная точка границы зоны
-  - граница зоны
-  - граница кадастрового квартала по сведениям ЕГРН
-  - граница земельного участка по сведениям ЕГРН

Подпись \_\_\_\_\_



Дата « 23 » апреля 20 26 г.

Место для оттиска печати (при наличии) лица, составившего описание местоположения границ объекта